

申 請

令和 2 年 2 月 1 4 日

原子力災害対策本部長  
内閣総理大臣  
安倍 晋三 殿

福島県知事  
内堀 雅雄

原子力災害対策特別措置法（平成 1 1 年法律第 1 5 6 号）第 2 0 条第 2 項に基づく令和 2 年 2 月 1 3 日付け指示について、下記のとおり要請する。

記

- 1 最大高潮時海岸線上宮城福島両県界の正東の線、我が国排他的経済水域の外縁線、最大高潮時海岸線上福島茨城両県界の正東の線及び福島県最大高潮時海岸線で囲まれた海域において漁獲されたこもんかすべについて、出荷制限を解除すること。
- 2 福島県内の阿武隈川のうち信夫ダムの上流（支流を含む。）において採捕されたいわな（養殖により生産されたものを除く。）について、出荷制限を解除すること。
- 3 秋元湖及びこれに流入する河川（支流を含む。）、長瀬川（支流を含む。ただし、酸川との合流点から上流の部分に限る。）において採捕されたうぐいについて、出荷制限を解除すること。
- 4 解除を申請する理由  
別紙 1, 2, 3 参照

1 解除を申請する理由

平成31年1月31日に試験操業において採捕した検体から161 Bq/kgが検出され、平成31年2月7日に出荷制限が指示されたが、平成31年2月2日から令和2年1月24日に出荷制限が指示された海域で採取されたこもんかすべ1008検体について検査を行った結果、検出された放射性セシウムの平均値は8.0 Bq/kgであり、安定して基準値を下回っていることが確認されたため(表1, 図1, 2, 3参照)。

2 出荷制限を解除する範囲

最大高潮時海岸線上宮城福島両県界の正東の線、我が国排他的経済水域の外縁線、最大高潮時海岸線上福島茨城両県界の正東の線及び福島県最大高潮時海岸線で囲まれた海域(以下「福島県海域」という。)

3 解除後の出荷管理計画

(1) 出荷者の対策

県は、各関係漁業協同組合に対し販売先等の記録の保存を求め、出荷先の捕捉を可能とする。

(2) 出荷状況の把握

県は、当該品目について、出荷状況を各関係漁業協同組合を通して隔週を目途に確認する。

(3) モニタリング調査により基準値を超える結果が判明した場合の対応

県は、基準値を超える結果が得られた場合には、即時に各関係漁業協同組合に対し当該品目の出荷自粛を求める。

4 解除後のこもんかすべ検査計画

解除後、出荷を伴う漁獲前には、モニタリング検査により安全を確認する。漁獲再開時においては、漁業協同組合が水揚日、水揚市場毎に簡易分析機器による自主検査を行うとともに、毎週福島県海域の2~3箇所ではサンプリングを行いモニタリング検査を実施する。

海域	区域	解除後の <sup>134+137</sup> Csモニタリング計画
福島県	福島県海域で2~3箇所	周年

分析機関 福島県農業総合センター

表1 福島県海域におけるこもんかすべの検査結果

No.	採取場所		採取月日	公表日	検査結果 134+137Cs
	市町村	海域			
1	いわき市	久之浜沖	H31.2.3	H31.2.7	不検出
2	いわき市	久之浜沖	H31.2.3	H31.2.7	不検出
3	いわき市	久之浜沖	H31.2.3	H31.2.7	不検出
4	いわき市	久之浜沖	H31.2.3	H31.2.7	不検出
5	いわき市	久之浜沖	H31.2.3	H31.2.7	不検出
6	いわき市	久之浜沖	H31.2.3	H31.2.7	不検出
7	いわき市	久之浜沖	H31.2.3	H31.2.7	不検出
8	いわき市	久之浜沖	H31.2.3	H31.2.7	不検出
9	いわき市	久之浜沖	H31.2.3	H31.2.7	不検出
10	いわき市	久之浜沖	H31.2.3	H31.2.7	不検出
11	いわき市	久之浜沖	H31.2.3	H31.2.7	不検出
12	いわき市	久之浜沖	H31.2.3	H31.2.7	不検出
13	いわき市	久之浜沖	H31.2.3	H31.2.7	不検出
14	いわき市	久之浜沖	H31.2.3	H31.2.7	不検出
15	いわき市	久之浜沖	H31.2.3	H31.2.7	不検出
16	いわき市	久之浜沖	H31.2.3	H31.2.7	不検出
17	いわき市	勿来沖	H31.2.3	H31.2.7	不検出
18	いわき市	勿来沖	H31.2.3	H31.2.7	不検出
19	いわき市	勿来沖	H31.2.3	H31.2.7	不検出
20	いわき市	勿来沖	H31.2.3	H31.2.7	不検出
21	いわき市	勿来沖	H31.2.3	H31.2.7	不検出
22	いわき市	沼之内沖	H31.2.3	H31.2.7	不検出
23	いわき市	沼之内沖	H31.2.3	H31.2.7	不検出
24	いわき市	小浜沖	H31.2.4	H31.2.7	不検出
25	いわき市	小浜沖	H31.2.4	H31.2.7	不検出
26	広野町	広野沖	H31.2.2	H31.2.7	8.2
27	広野町	広野沖	H31.2.2	H31.2.7	不検出
28	広野町	広野沖	H31.2.2	H31.2.7	不検出
29	広野町	広野沖	H31.2.2	H31.2.7	不検出
30	檜葉町	檜葉沖	H31.2.2	H31.2.7	不検出
31	檜葉町	檜葉沖	H31.2.2	H31.2.7	不検出
32	檜葉町	檜葉沖	H31.2.2	H31.2.7	不検出
33	檜葉町	檜葉沖	H31.2.2	H31.2.7	不検出
34	いわき市	小浜沖	H31.2.6	H31.2.14	不検出
35	いわき市	平藤間沖	H31.2.5	H31.2.14	不検出
36	いわき市	平藤間沖	H31.2.5	H31.2.14	不検出
37	いわき市	平藤間沖	H31.2.5	H31.2.14	不検出
38	いわき市	平藤間沖	H31.2.5	H31.2.14	不検出
39	いわき市	久之浜沖	H31.2.6	H31.2.14	不検出
40	いわき市	久之浜沖	H31.2.6	H31.2.14	不検出
41	いわき市	久之浜沖	H31.2.6	H31.2.14	不検出
42	いわき市	久之浜沖	H31.2.7	H31.2.14	不検出
43	いわき市	久之浜沖	H31.2.7	H31.2.14	不検出
44	いわき市	久之浜沖	H31.2.7	H31.2.14	不検出
45	いわき市	久之浜沖	H31.2.7	H31.2.14	不検出
46	新地町	新地沖	H31.2.5	H31.2.14	不検出
47	新地町	新地沖	H31.2.5	H31.2.14	不検出
48	新地町	新地沖	H31.2.5	H31.2.14	不検出
49	新地町	新地沖	H31.2.6	H31.2.14	不検出
50	新地町	新地沖	H31.2.6	H31.2.14	不検出
51	新地町	新地沖	H31.2.6	H31.2.14	不検出
52	新地町	新地沖	H31.2.6	H31.2.14	不検出

No.	採取場所		採取月日	公表日	検査結果 134+137Cs
	市町村	海域			
53	新地町	新地沖	H31.2.6	H31.2.14	不検出
54	新地町	新地沖	H31.2.6	H31.2.14	不検出
55	新地町	新地沖	H31.2.6	H31.2.14	不検出
56	新地町	新地沖	H31.2.6	H31.2.14	不検出
57	新地町	新地沖	H31.2.6	H31.2.14	不検出
58	新地町	新地沖	H31.2.6	H31.2.14	不検出
59	南相馬市	原町沖	H31.2.6	H31.2.14	不検出
60	南相馬市	原町沖	H31.2.6	H31.2.14	不検出
61	南相馬市	原町沖	H31.2.6	H31.2.14	6.3
62	南相馬市	原町沖	H31.2.6	H31.2.14	不検出
63	新地町	新地沖	H31.2.12	H31.2.21	不検出
64	新地町	新地沖	H31.2.12	H31.2.21	不検出
65	新地町	新地沖	H31.2.13	H31.2.21	不検出
66	新地町	新地沖	H31.2.13	H31.2.21	不検出
67	双葉町	双葉沖	H31.2.13	H31.2.21	不検出
68	双葉町	双葉沖	H31.2.13	H31.2.21	不検出
69	いわき市	久之浜沖	H31.2.13	H31.2.21	不検出
70	いわき市	久之浜沖	H31.2.13	H31.2.21	不検出
71	いわき市	久之浜沖	H31.2.13	H31.2.21	不検出
72	いわき市	勿来沖	H31.2.15	H31.2.21	不検出
73	いわき市	勿来沖	H31.2.15	H31.2.21	不検出
74	いわき市	勿来沖	H31.2.15	H31.2.21	不検出
75	いわき市	久之浜沖	H31.2.15	H31.2.21	不検出
76	いわき市	久之浜沖	H31.2.15	H31.2.21	不検出
77	いわき市	久之浜沖	H31.2.15	H31.2.21	不検出
78	いわき市	久之浜沖	H31.2.17	H31.2.21	不検出
79	いわき市	久之浜沖	H31.2.17	H31.2.21	不検出
80	いわき市	久之浜沖	H31.2.17	H31.2.21	不検出
81	いわき市	久之浜沖	H31.2.17	H31.2.21	不検出
82	いわき市	久之浜沖	H31.2.17	H31.2.21	不検出
83	いわき市	久之浜沖	H31.2.17	H31.2.21	不検出
84	いわき市	四倉沖	H31.2.17	H31.2.21	不検出
85	いわき市	四倉沖	H31.2.17	H31.2.21	不検出
86	いわき市	植田沖	H31.2.17	H31.2.21	不検出
87	いわき市	植田沖	H31.2.17	H31.2.21	不検出
88	いわき市	植田沖	H31.2.17	H31.2.21	不検出
89	広野町	広野沖	H31.2.18	H31.2.21	不検出
90	広野町	広野沖	H31.2.18	H31.2.21	不検出
91	広野町	広野沖	H31.2.18	H31.2.21	不検出
92	広野町	広野沖	H31.2.18	H31.2.21	不検出
93	新地町	新地沖	H31.2.18	H31.2.28	不検出
94	新地町	新地沖	H31.2.18	H31.2.28	不検出
95	新地町	新地沖	H31.2.18	H31.2.28	不検出
96	新地町	新地沖	H31.2.19	H31.2.28	不検出
97	新地町	新地沖	H31.2.19	H31.2.28	不検出
98	新地町	新地沖	H31.2.19	H31.2.28	不検出
99	南相馬市	原町沖	H31.2.19	H31.2.28	不検出
100	南相馬市	原町沖	H31.2.19	H31.2.28	不検出
101	南相馬市	原町沖	H31.2.19	H31.2.28	不検出
102	南相馬市	原町沖	H31.2.19	H31.2.28	不検出
103	南相馬市	原町沖	H31.2.19	H31.2.28	不検出
104	南相馬市	原町沖	H31.2.19	H31.2.28	不検出

No.	採取場所		採取月日	公表日	検査結果 134+137Cs
	市町村	海域			
105	いわき市	四倉沖	H31.2.19	H31.2.28	不検出
106	いわき市	四倉沖	H31.2.19	H31.2.28	不検出
107	いわき市	四倉沖	H31.2.19	H31.2.28	不検出
108	いわき市	四倉沖	H31.2.19	H31.2.28	不検出
109	いわき市	四倉沖	H31.2.19	H31.2.28	不検出
110	いわき市	久之浜沖	H31.2.19	H31.2.28	不検出
111	いわき市	久之浜沖	H31.2.19	H31.2.28	不検出
112	いわき市	久之浜沖	H31.2.19	H31.2.28	不検出
113	いわき市	久之浜沖	H31.2.19	H31.2.28	不検出
114	いわき市	久之浜沖	H31.2.19	H31.2.28	不検出
115	いわき市	久之浜沖	H31.2.19	H31.2.28	不検出
116	いわき市	久之浜沖	H31.2.19	H31.2.28	不検出
117	いわき市	久之浜沖	H31.2.19	H31.2.28	不検出
118	いわき市	久之浜沖	H31.2.19	H31.2.28	不検出
119	いわき市	久之浜沖	H31.2.19	H31.2.28	不検出
120	いわき市	久之浜沖	H31.2.19	H31.2.28	不検出
121	いわき市	久之浜沖	H31.2.19	H31.2.28	不検出
122	いわき市	小名浜沖	H31.2.20	H31.2.28	不検出
123	いわき市	小名浜沖	H31.2.20	H31.2.28	不検出
124	いわき市	江名沖	H31.2.20	H31.2.28	不検出
125	いわき市	江名沖	H31.2.20	H31.2.28	不検出
126	いわき市	江名沖	H31.2.20	H31.2.28	不検出
127	いわき市	江名沖	H31.2.20	H31.2.28	不検出
128	いわき市	江名沖	H31.2.20	H31.2.28	不検出
129	いわき市	豊間沖	H31.2.20	H31.2.28	不検出
130	いわき市	豊間沖	H31.2.20	H31.2.28	不検出
131	いわき市	久之浜沖	H31.2.20	H31.2.28	不検出
132	いわき市	久之浜沖	H31.2.20	H31.2.28	不検出
133	いわき市	久之浜沖	H31.2.20	H31.2.28	不検出
134	いわき市	平藤間沖	H31.2.21	H31.2.28	不検出
135	いわき市	平藤間沖	H31.2.21	H31.2.28	不検出
136	いわき市	平藤間沖	H31.2.21	H31.2.28	不検出
137	いわき市	平藤間沖	H31.2.21	H31.2.28	不検出
138	いわき市	平藤間沖	H31.2.21	H31.2.28	不検出
139	いわき市	平藤間沖	H31.2.21	H31.2.28	不検出
140	いわき市	平藤間沖	H31.2.21	H31.2.28	不検出
141	いわき市	平藤間沖	H31.2.21	H31.2.28	不検出
142	いわき市	平藤間沖	H31.2.21	H31.2.28	不検出
143	いわき市	平藤間沖	H31.2.21	H31.2.28	不検出
144	いわき市	勿来沖	H31.2.22	H31.2.28	不検出
145	いわき市	勿来沖	H31.2.22	H31.2.28	不検出
146	いわき市	勿来沖	H31.2.22	H31.2.28	不検出
147	いわき市	勿来沖	H31.2.22	H31.2.28	不検出
148	いわき市	沼之内沖	H31.2.22	H31.2.28	不検出
149	いわき市	沼之内沖	H31.2.22	H31.2.28	不検出
150	いわき市	久之浜沖	H31.2.22	H31.2.28	不検出
151	いわき市	久之浜沖	H31.2.22	H31.2.28	不検出
152	いわき市	勿来沖	H31.2.22	H31.2.28	不検出
153	いわき市	小浜沖	H31.2.25	H31.2.28	不検出
154	南相馬市	原町沖	H31.2.26	H31.3.7	不検出
155	南相馬市	原町沖	H31.2.26	H31.3.7	不検出
156	南相馬市	原町沖	H31.2.26	H31.3.7	不検出

No.	採取場所		採取月日	公表日	検査結果 134+137Cs
	市町村	海域			
157	南相馬市	原町沖	H31.2.26	H31.3.7	不検出
158	南相馬市	原町沖	H31.2.26	H31.3.7	不検出
159	相馬市	原釜沖	H31.2.26	H31.3.7	不検出
160	新地町	新地沖	H31.2.28	H31.3.7	不検出
161	新地町	新地沖	H31.2.28	H31.3.7	不検出
162	新地町	新地沖	H31.2.28	H31.3.7	不検出
163	相馬市	蒲庭沖	H31.2.28	H31.3.7	不検出
164	相馬市	蒲庭沖	H31.2.28	H31.3.7	不検出
165	いわき市	永崎沖	H31.2.25	H31.3.7	不検出
166	いわき市	豊間沖	H31.2.25	H31.3.7	不検出
167	いわき市	久之浜沖	H31.2.27	H31.3.7	不検出
168	いわき市	久之浜沖	H31.2.27	H31.3.7	9.3
169	いわき市	久之浜沖	H31.2.27	H31.3.7	不検出
170	いわき市	四倉沖	H31.2.27	H31.3.7	不検出
171	いわき市	四倉沖	H31.2.27	H31.3.7	不検出
172	いわき市	四倉沖	H31.2.27	H31.3.7	不検出
173	いわき市	四倉沖	H31.2.27	H31.3.7	不検出
174	いわき市	四倉沖	H31.2.27	H31.3.7	不検出
175	いわき市	永崎沖	H31.2.27	H31.3.7	不検出
176	いわき市	永崎沖	H31.2.27	H31.3.7	不検出
177	いわき市	久之浜沖	H31.2.28	H31.3.7	不検出
178	いわき市	久之浜沖	H31.2.28	H31.3.7	不検出
179	いわき市	久之浜沖	H31.2.28	H31.3.7	不検出
180	いわき市	久之浜沖	H31.3.3	H31.3.7	不検出
181	いわき市	久之浜沖	H31.3.3	H31.3.7	不検出
182	いわき市	久之浜沖	H31.3.3	H31.3.7	不検出
183	いわき市	小浜沖	H31.3.3	H31.3.7	不検出
184	いわき市	小浜沖	H31.3.3	H31.3.7	不検出
185	いわき市	小浜沖	H31.3.3	H31.3.7	不検出
186	いわき市	勿来沖	H31.3.4	H31.3.7	不検出
187	新地町	新地沖	H31.3.6	H31.3.14	不検出
188	新地町	新地沖	H31.3.6	H31.3.14	不検出
189	新地町	新地沖	H31.3.6	H31.3.14	不検出
190	新地町	新地沖	H31.3.6	H31.3.14	不検出
191	新地町	新地沖	H31.3.6	H31.3.14	不検出
192	新地町	新地沖	H31.3.7	H31.3.14	不検出
193	新地町	新地沖	H31.3.7	H31.3.14	不検出
194	いわき市	小名浜沖	H31.3.4	H31.3.14	不検出
195	いわき市	小名浜沖	H31.3.4	H31.3.14	不検出
196	いわき市	小名浜沖	H31.3.6	H31.3.14	不検出
197	いわき市	小名浜沖	H31.3.6	H31.3.14	不検出
198	いわき市	久之浜沖	H31.3.6	H31.3.14	不検出
199	いわき市	久之浜沖	H31.3.6	H31.3.14	不検出
200	いわき市	小浜沖	H31.3.7	H31.3.14	不検出
201	いわき市	小浜沖	H31.3.7	H31.3.14	不検出
202	いわき市	勿来沖	H31.3.8	H31.3.14	不検出
203	いわき市	勿来沖	H31.3.8	H31.3.14	不検出
204	いわき市	小浜沖	H31.3.10	H31.3.14	不検出
205	いわき市	小浜沖	H31.3.10	H31.3.14	不検出
206	いわき市	小浜沖	H31.3.10	H31.3.14	不検出
207	いわき市	小浜沖	H31.3.10	H31.3.14	不検出
208	いわき市	平藤間沖	H31.3.10	H31.3.14	不検出

No.	採取場所		採取月日	公表日	検査結果 134+137Cs
	市町村	海域			
209	いわき市	平藤間沖	H31.3.10	H31.3.14	不検出
210	いわき市	平藤間沖	H31.3.10	H31.3.14	不検出
211	いわき市	小浜沖	H31.3.11	H31.3.14	不検出
212	いわき市	小浜沖	H31.3.11	H31.3.14	不検出
213	いわき市	小浜沖	H31.3.11	H31.3.14	不検出
214	広野町	広野沖	H31.3.10	H31.3.14	不検出
215	広野町	広野沖	H31.3.10	H31.3.14	不検出
216	広野町	広野沖	H31.3.10	H31.3.14	不検出
217	広野町	広野沖	H31.3.10	H31.3.14	不検出
218	広野町	広野沖	H31.3.10	H31.3.14	不検出
219	広野町	広野沖	H31.3.10	H31.3.14	不検出
220	広野町	広野沖	H31.3.10	H31.3.14	不検出
221	広野町	広野沖	H31.3.10	H31.3.14	不検出
222	相馬市	蒲庭沖	H31.3.14	H31.3.22	不検出
223	相馬市	蒲庭沖	H31.3.14	H31.3.22	不検出
224	相馬市	蒲庭沖	H31.3.14	H31.3.22	不検出
225	双葉町	双葉沖	H31.3.14	H31.3.22	不検出
226	いわき市	久之浜沖	H31.3.13	H31.3.22	不検出
227	いわき市	久之浜沖	H31.3.13	H31.3.22	不検出
228	いわき市	小名浜沖	H31.3.13	H31.3.22	不検出
229	いわき市	勿来沖	H31.3.15	H31.3.22	不検出
230	いわき市	勿来沖	H31.3.15	H31.3.22	不検出
231	いわき市	久之浜沖	H31.3.15	H31.3.22	不検出
232	いわき市	久之浜沖	H31.3.15	H31.3.22	不検出
233	いわき市	小浜沖	H31.3.17	H31.3.22	不検出
234	いわき市	小浜沖	H31.3.17	H31.3.22	不検出
235	広野町	広野沖	H31.3.16	H31.3.22	不検出
236	広野町	広野沖	H31.3.17	H31.3.22	不検出
237	広野町	広野沖	H31.3.17	H31.3.22	不検出
238	広野町	広野沖	H31.3.17	H31.3.22	不検出
239	広野町	広野沖	H31.3.17	H31.3.22	不検出
240	広野町	広野沖	H31.3.17	H31.3.22	不検出
241	広野町	広野沖	H31.3.17	H31.3.22	不検出
242	広野町	広野沖	H31.3.17	H31.3.22	不検出
243	大熊町	大熊沖	H31.3.15	H31.3.28	不検出
244	大熊町	大熊沖	H31.3.15	H31.3.28	不検出
245	大熊町	大熊沖	H31.3.15	H31.3.28	不検出
246	大熊町	大熊沖	H31.3.15	H31.3.28	不検出
247	新地町	新地沖	H31.3.19	H31.3.28	不検出
248	新地町	新地沖	H31.3.19	H31.3.28	不検出
249	新地町	新地沖	H31.3.19	H31.3.28	不検出
250	新地町	新地沖	H31.3.19	H31.3.28	不検出
251	新地町	新地沖	H31.3.20	H31.3.28	不検出
252	新地町	新地沖	H31.3.20	H31.3.28	不検出
253	新地町	新地沖	H31.3.20	H31.3.28	不検出
254	新地町	新地沖	H31.3.20	H31.3.28	不検出
255	新地町	新地沖	H31.3.20	H31.3.28	不検出
256	南相馬市	原町沖	H31.3.20	H31.3.28	不検出
257	南相馬市	原町沖	H31.3.20	H31.3.28	不検出
258	南相馬市	原町沖	H31.3.20	H31.3.28	不検出
259	南相馬市	原町沖	H31.3.20	H31.3.28	不検出
260	いわき市	小名浜沖	H31.3.18	H31.3.28	不検出

No.	採取場所		採取月日	公表日	検査結果 134+137Cs
	市町村	海域			
261	いわき市	小名浜沖	H31.3.18	H31.3.28	不検出
262	いわき市	小名浜沖	H31.3.19	H31.3.28	不検出
263	いわき市	小名浜沖	H31.3.19	H31.3.28	不検出
264	いわき市	小名浜沖	H31.3.19	H31.3.28	不検出
265	いわき市	久之浜沖	H31.3.22	H31.3.28	不検出
266	いわき市	久之浜沖	H31.3.22	H31.3.28	不検出
267	いわき市	久之浜沖	H31.3.22	H31.3.28	不検出
268	いわき市	勿来沖	H31.3.25	H31.3.28	不検出
269	いわき市	勿来沖	H31.3.25	H31.3.28	不検出
270	いわき市	勿来沖	H31.3.25	H31.3.28	不検出
271	いわき市	勿来沖	H31.3.25	H31.3.28	不検出
272	いわき市	勿来沖	H31.3.25	H31.3.28	不検出
273	いわき市	勿来沖	H31.3.25	H31.3.28	不検出
274	いわき市	勿来沖	H31.3.25	H31.3.28	不検出
275	いわき市	勿来沖	H31.3.25	H31.3.28	不検出
276	広野町	広野沖	H31.3.24	H31.3.28	不検出
277	広野町	広野沖	H31.3.24	H31.3.28	不検出
278	広野町	広野沖	H31.3.24	H31.3.28	不検出
279	相馬市	大浜沖	H31.3.26	H31.4.4	不検出
280	相馬市	大浜沖	H31.3.26	H31.4.4	不検出
281	相馬市	大浜沖	H31.3.26	H31.4.4	不検出
282	相馬市	大浜沖	H31.3.26	H31.4.4	不検出
283	相馬市	大浜沖	H31.3.26	H31.4.4	不検出
284	相馬市	大浜沖	H31.3.26	H31.4.4	不検出
285	相馬市	大浜沖	H31.3.26	H31.4.4	不検出
286	相馬市	大浜沖	H31.3.26	H31.4.4	不検出
287	相馬市	大浜沖	H31.3.26	H31.4.4	不検出
288	相馬市	大浜沖	H31.3.26	H31.4.4	不検出
289	南相馬市	鹿島沖	H31.3.26	H31.4.4	不検出
290	南相馬市	鹿島沖	H31.3.26	H31.4.4	不検出
291	南相馬市	鹿島沖	H31.3.26	H31.4.4	不検出
292	南相馬市	鹿島沖	H31.3.26	H31.4.4	不検出
293	南相馬市	鹿島沖	H31.3.26	H31.4.4	不検出
294	新地町	新地沖	H31.3.28	H31.4.4	不検出
295	新地町	新地沖	H31.3.28	H31.4.4	不検出
296	新地町	新地沖	H31.3.28	H31.4.4	不検出
297	いわき市	久之浜沖	H31.3.29	H31.4.4	不検出
298	いわき市	久之浜沖	H31.3.29	H31.4.4	不検出
299	いわき市	四倉沖	H31.3.29	H31.4.4	不検出
300	いわき市	四倉沖	H31.3.29	H31.4.4	不検出
301	いわき市	四倉沖	H31.3.29	H31.4.4	不検出
302	いわき市	四倉沖	H31.3.29	H31.4.4	不検出
303	相馬市	原釜沖	H31.4.1	H31.4.11	不検出
304	相馬市	原釜沖	H31.4.1	H31.4.11	不検出
305	相馬市	原釜沖	H31.4.1	H31.4.11	不検出
306	相馬市	原釜沖	H31.4.1	H31.4.11	不検出
307	いわき市	沼之内沖	H31.3.30	H31.4.11	不検出
308	いわき市	久之浜沖	H31.3.30	H31.4.11	不検出
309	いわき市	久之浜沖	H31.3.30	H31.4.11	不検出
310	いわき市	久之浜沖	H31.3.30	H31.4.11	不検出
311	いわき市	小浜沖	H31.4.1	H31.4.11	不検出
312	いわき市	小浜沖	H31.4.1	H31.4.11	不検出



No.	採取場所		採取月日	公表日	検査結果 <sup>134+137</sup> Cs
	市町村	海域			
313	いわき市	小浜沖	H31.4.1	H31.4.11	不検出
314	いわき市	小浜沖	H31.4.1	H31.4.11	不検出
315	いわき市	小浜沖	H31.4.1	H31.4.11	不検出
316	いわき市	豊間沖	H31.4.1	H31.4.11	不検出
317	いわき市	豊間沖	H31.4.1	H31.4.11	不検出
318	いわき市	豊間沖	H31.4.1	H31.4.11	不検出
319	いわき市	久之浜沖	H31.4.3	H31.4.11	不検出
320	いわき市	久之浜沖	H31.4.3	H31.4.11	不検出
321	いわき市	久之浜沖	H31.4.3	H31.4.11	不検出
322	いわき市	久之浜沖	H31.4.3	H31.4.11	不検出
323	いわき市	久之浜沖	H31.4.3	H31.4.11	不検出
324	いわき市	小浜沖	H31.4.4	H31.4.11	不検出
325	いわき市	小浜沖	H31.4.4	H31.4.11	不検出
326	いわき市	久之浜沖	H31.4.4	H31.4.11	不検出
327	いわき市	久之浜沖	H31.4.4	H31.4.11	不検出
328	南相馬市	原町沖	H31.4.9	H31.4.18	不検出
329	南相馬市	原町沖	H31.4.9	H31.4.18	不検出
330	南相馬市	原町沖	H31.4.9	H31.4.18	不検出
331	相馬市	磯部沖	H31.4.9	H31.4.18	不検出
332	相馬市	磯部沖	H31.4.9	H31.4.18	不検出
333	相馬市	磯部沖	H31.4.9	H31.4.18	不検出
334	相馬市	磯部沖	H31.4.9	H31.4.18	不検出
335	相馬市	磯部沖	H31.4.9	H31.4.18	不検出
336	新地町	新地沖	H31.4.9	H31.4.18	不検出
337	新地町	新地沖	H31.4.9	H31.4.18	不検出
338	新地町	新地沖	H31.4.9	H31.4.18	不検出
339	新地町	新地沖	H31.4.9	H31.4.18	不検出
340	南相馬市	小高沖	H31.4.9	H31.4.18	不検出
341	南相馬市	小高沖	H31.4.9	H31.4.18	不検出
342	南相馬市	小高沖	H31.4.9	H31.4.18	不検出
343	南相馬市	小高沖	H31.4.9	H31.4.18	不検出
344	新地町	新地沖	H31.4.10	H31.4.18	不検出
345	新地町	新地沖	H31.4.10	H31.4.18	不検出
346	新地町	新地沖	H31.4.10	H31.4.18	不検出
347	新地町	新地沖	H31.4.10	H31.4.18	不検出
348	新地町	新地沖	H31.4.10	H31.4.18	不検出
349	いわき市	久之浜沖	H31.4.5	H31.4.18	不検出
350	いわき市	久之浜沖	H31.4.5	H31.4.18	不検出
351	いわき市	植田沖	H31.4.7	H31.4.18	不検出
352	いわき市	植田沖	H31.4.7	H31.4.18	不検出
353	いわき市	植田沖	H31.4.7	H31.4.18	不検出
354	いわき市	植田沖	H31.4.7	H31.4.18	不検出
355	いわき市	四倉沖	H31.4.8	H31.4.18	不検出
356	いわき市	四倉沖	H31.4.8	H31.4.18	不検出
357	いわき市	四倉沖	H31.4.8	H31.4.18	不検出
358	いわき市	四倉沖	H31.4.8	H31.4.18	不検出
359	いわき市	四倉沖	H31.4.8	H31.4.18	不検出
360	いわき市	久之浜沖	H31.4.9	H31.4.18	不検出
361	いわき市	久之浜沖	H31.4.9	H31.4.18	不検出
362	いわき市	久之浜沖	H31.4.9	H31.4.18	不検出
363	いわき市	久之浜沖	H31.4.10	H31.4.18	不検出
364	いわき市	久之浜沖	H31.4.10	H31.4.18	不検出

No.	採取場所		採取月日	公表日	検査結果 134+137Cs
	市町村	海域			
365	いわき市	勿来冲	H31.4.12	H31.4.18	不検出
366	いわき市	勿来冲	H31.4.12	H31.4.18	不検出
367	いわき市	勿来冲	H31.4.12	H31.4.18	不検出
368	広野町	広野冲	H31.4.8	H31.4.18	不検出
369	広野町	広野冲	H31.4.8	H31.4.18	不検出
370	新地町	新地冲	H31.4.15	H31.4.25	不検出
371	新地町	新地冲	H31.4.15	H31.4.25	不検出
372	新地町	新地冲	H31.4.15	H31.4.25	不検出
373	相馬市	大浜冲	H31.4.16	H31.4.25	不検出
374	相馬市	大浜冲	H31.4.16	H31.4.25	不検出
375	新地町	新地冲	H31.4.16	H31.4.25	不検出
376	新地町	新地冲	H31.4.16	H31.4.25	不検出
377	新地町	新地冲	H31.4.16	H31.4.25	不検出
378	いわき市	久之浜冲	H31.4.12	H31.4.25	不検出
379	いわき市	久之浜冲	H31.4.12	H31.4.25	不検出
380	いわき市	勿来冲	H31.4.14	H31.4.25	不検出
381	いわき市	勿来冲	H31.4.14	H31.4.25	不検出
382	いわき市	勿来冲	H31.4.14	H31.4.25	不検出
383	いわき市	勿来冲	H31.4.14	H31.4.25	不検出
384	いわき市	勿来冲	H31.4.14	H31.4.25	不検出
385	いわき市	沼之内冲	H31.4.14	H31.4.25	不検出
386	いわき市	沼之内冲	H31.4.14	H31.4.25	不検出
387	いわき市	沼之内冲	H31.4.14	H31.4.25	不検出
388	いわき市	沼之内冲	H31.4.14	H31.4.25	不検出
389	いわき市	沼之内冲	H31.4.14	H31.4.25	不検出
390	いわき市	小浜冲	H31.4.15	H31.4.25	不検出
391	いわき市	小名浜冲	H31.4.15	H31.4.25	不検出
392	いわき市	小名浜冲	H31.4.15	H31.4.25	不検出
393	いわき市	小名浜冲	H31.4.15	H31.4.25	不検出
394	いわき市	小名浜冲	H31.4.15	H31.4.25	不検出
395	いわき市	沼之内冲	H31.4.16	H31.4.25	不検出
396	いわき市	沼之内冲	H31.4.16	H31.4.25	不検出
397	いわき市	沼之内冲	H31.4.16	H31.4.25	6.3
398	いわき市	勿来冲	H31.4.22	R1.5.9	不検出
399	いわき市	勿来冲	H31.4.22	R1.5.9	不検出
400	いわき市	勿来冲	H31.4.22	R1.5.9	不検出
401	いわき市	勿来冲	H31.4.22	R1.5.9	不検出
402	いわき市	勿来冲	H31.4.22	R1.5.9	不検出
403	いわき市	小名浜冲	H31.4.24	R1.5.9	不検出
404	いわき市	小名浜冲	H31.4.24	R1.5.9	不検出
405	檜葉町	檜葉冲	H31.4.21	R1.5.9	不検出
406	檜葉町	檜葉冲	H31.4.21	R1.5.9	不検出
407	檜葉町	檜葉冲	H31.4.21	R1.5.9	不検出
408	檜葉町	檜葉冲	H31.4.21	R1.5.9	不検出
409	新地町	新地冲	H31.4.23	R1.5.9	不検出
410	新地町	新地冲	H31.4.23	R1.5.9	不検出
411	南相馬市	原町冲	H31.4.23	R1.5.9	不検出
412	南相馬市	原町冲	H31.4.23	R1.5.9	不検出
413	南相馬市	原町冲	H31.4.23	R1.5.9	不検出
414	南相馬市	原町冲	H31.4.23	R1.5.9	不検出
415	南相馬市	原町冲	H31.4.23	R1.5.9	不検出
416	相馬市	大浜冲	H31.4.24	R1.5.9	不検出

No.	採取場所		採取月日	公表日	検査結果 134+137Cs
	市町村	海域			
417	新地町	新地沖	H31.4.24	R1.5.9	不検出
418	新地町	新地沖	H31.4.24	R1.5.9	不検出
419	新地町	新地沖	H31.4.24	R1.5.9	不検出
420	南相馬市	原町沖	H31.4.30	R1.5.16	不検出
421	相馬市	大浜沖	R1.5.8	R1.5.16	不検出
422	相馬市	大浜沖	R1.5.8	R1.5.16	不検出
423	新地町	新地沖	R1.5.8	R1.5.16	不検出
424	新地町	新地沖	R1.5.8	R1.5.16	不検出
425	新地町	新地沖	R1.5.8	R1.5.16	不検出
426	いわき市	植田沖	R1.5.6	R1.5.16	不検出
427	いわき市	植田沖	R1.5.6	R1.5.16	不検出
428	いわき市	植田沖	R1.5.6	R1.5.16	不検出
429	いわき市	勿来沖	R1.5.7	R1.5.16	不検出
430	いわき市	四倉沖	R1.5.7	R1.5.16	不検出
431	いわき市	四倉沖	R1.5.7	R1.5.16	不検出
432	いわき市	四倉沖	R1.5.7	R1.5.16	不検出
433	いわき市	勿来沖	R1.5.7	R1.5.16	不検出
434	いわき市	勿来沖	R1.5.7	R1.5.16	不検出
435	いわき市	勿来沖	R1.5.7	R1.5.16	不検出
436	いわき市	永崎沖	R1.5.8	R1.5.16	不検出
437	いわき市	永崎沖	R1.5.8	R1.5.16	不検出
438	いわき市	永崎沖	R1.5.8	R1.5.16	不検出
439	新地町	新地沖	R1.5.10	R1.5.23	不検出
440	新地町	新地沖	R1.5.10	R1.5.23	不検出
441	新地町	新地沖	R1.5.10	R1.5.23	不検出
442	新地町	新地沖	R1.5.10	R1.5.23	不検出
443	相馬市	蒲庭沖	R1.5.13	R1.5.23	不検出
444	相馬市	蒲庭沖	R1.5.13	R1.5.23	不検出
445	相馬市	蒲庭沖	R1.5.13	R1.5.23	不検出
446	相馬市	原釜沖	R1.5.13	R1.5.23	不検出
447	相馬市	原釜沖	R1.5.13	R1.5.23	不検出
448	相馬市	原釜沖	R1.5.13	R1.5.23	不検出
449	新地町	新地沖	R1.5.14	R1.5.23	不検出
450	新地町	新地沖	R1.5.14	R1.5.23	不検出
451	新地町	新地沖	R1.5.14	R1.5.23	不検出
452	新地町	新地沖	R1.5.14	R1.5.23	不検出
453	新地町	新地沖	R1.5.14	R1.5.23	不検出
454	新地町	新地沖	R1.5.15	R1.5.23	不検出
455	新地町	新地沖	R1.5.15	R1.5.23	不検出
456	新地町	新地沖	R1.5.15	R1.5.23	不検出
457	新地町	新地沖	R1.5.15	R1.5.23	不検出
458	新地町	新地沖	R1.5.16	R1.5.23	不検出
459	新地町	新地沖	R1.5.16	R1.5.23	不検出
460	いわき市	江名沖	R1.5.9	R1.5.23	不検出
461	いわき市	江名沖	R1.5.9	R1.5.23	不検出
462	いわき市	久之浜沖	R1.5.10	R1.5.23	不検出
463	いわき市	久之浜沖	R1.5.10	R1.5.23	不検出
464	いわき市	沼之内沖	R1.5.12	R1.5.23	不検出
465	いわき市	沼之内沖	R1.5.12	R1.5.23	不検出
466	いわき市	小浜沖	R1.5.13	R1.5.23	不検出
467	いわき市	小浜沖	R1.5.13	R1.5.23	不検出
468	いわき市	久之浜沖	R1.5.13	R1.5.23	不検出

No.	採取場所		採取月日	公表日	検査結果 134+137Cs
	市町村	海域			
469	いわき市	久之浜沖	R1.5.13	R1.5.23	不検出
470	いわき市	久之浜沖	R1.5.13	R1.5.23	不検出
471	いわき市	久之浜沖	R1.5.13	R1.5.23	不検出
472	いわき市	久之浜沖	R1.5.13	R1.5.23	不検出
473	いわき市	四倉沖	R1.5.15	R1.5.23	不検出
474	いわき市	四倉沖	R1.5.15	R1.5.23	不検出
475	いわき市	四倉沖	R1.5.15	R1.5.23	不検出
476	いわき市	小名浜沖	R1.5.15	R1.5.23	不検出
477	いわき市	小名浜沖	R1.5.15	R1.5.23	不検出
478	檜葉町	檜葉沖	R1.5.11	R1.5.23	不検出
479	檜葉町	檜葉沖	R1.5.11	R1.5.23	不検出
480	檜葉町	檜葉沖	R1.5.11	R1.5.23	不検出
481	檜葉町	檜葉沖	R1.5.11	R1.5.23	不検出
482	広野町	広野沖	R1.5.12	R1.5.23	不検出
483	広野町	広野沖	R1.5.12	R1.5.23	不検出
484	新地町	新地沖	R1.5.21	R1.5.30	不検出
485	新地町	新地沖	R1.5.23	R1.5.30	不検出
486	新地町	新地沖	R1.5.23	R1.5.30	不検出
487	新地町	新地沖	R1.5.23	R1.5.30	不検出
488	いわき市	四倉沖	R1.5.17	R1.5.30	不検出
489	いわき市	四倉沖	R1.5.17	R1.5.30	不検出
490	いわき市	四倉沖	R1.5.17	R1.5.30	不検出
491	いわき市	小浜沖	R1.5.19	R1.5.30	不検出
492	いわき市	勿来沖	R1.5.19	R1.5.30	不検出
493	いわき市	勿来沖	R1.5.19	R1.5.30	不検出
494	いわき市	永崎沖	R1.5.20	R1.5.30	不検出
495	広野町	広野沖	R1.5.19	R1.5.30	不検出
496	広野町	広野沖	R1.5.19	R1.5.30	不検出
497	広野町	広野沖	R1.5.19	R1.5.30	不検出
498	広野町	広野沖	R1.5.19	R1.5.30	不検出
499	南相馬市	原町沖	R1.5.28	R1.6.6	不検出
500	南相馬市	原町沖	R1.5.28	R1.6.6	不検出
501	新地町	新地沖	R1.5.28	R1.6.6	不検出
502	新地町	新地沖	R1.5.28	R1.6.6	不検出
503	新地町	新地沖	R1.5.28	R1.6.6	17
504	南相馬市	原町沖	R1.5.29	R1.6.6	不検出
505	新地町	新地沖	R1.5.30	R1.6.6	不検出
506	新地町	新地沖	R1.5.30	R1.6.6	不検出
507	新地町	新地沖	R1.5.30	R1.6.6	不検出
508	いわき市	勿来沖	R1.5.27	R1.6.6	不検出
509	いわき市	勿来沖	R1.5.27	R1.6.6	不検出
510	いわき市	勿来沖	R1.5.27	R1.6.6	不検出
511	いわき市	勿来沖	R1.5.27	R1.6.6	不検出
512	いわき市	勿来沖	R1.5.27	R1.6.6	不検出
513	いわき市	小名浜沖	R1.5.29	R1.6.6	不検出
514	いわき市	勿来沖	R1.5.31	R1.6.6	不検出
515	いわき市	勿来沖	R1.5.31	R1.6.6	不検出
516	広野町	広野沖	R1.5.26	R1.6.6	不検出
517	広野町	広野沖	R1.5.26	R1.6.6	不検出
518	新地町	新地沖	R1.6.4	R1.6.13	不検出
519	新地町	新地沖	R1.6.4	R1.6.13	不検出
520	新地町	新地沖	R1.6.4	R1.6.13	不検出

No.	採取場所		採取月日	公表日	検査結果 134+137Cs
	市町村	海域			
521	新地町	新地沖	R1.6.4	R1.6.13	不検出
522	新地町	新地沖	R1.6.4	R1.6.13	不検出
523	新地町	新地沖	R1.6.4	R1.6.13	不検出
524	新地町	新地沖	R1.6.4	R1.6.13	不検出
525	新地町	新地沖	R1.6.4	R1.6.13	不検出
526	新地町	新地沖	R1.6.5	R1.6.13	不検出
527	新地町	新地沖	R1.6.5	R1.6.13	不検出
528	新地町	新地沖	R1.6.5	R1.6.13	不検出
529	相馬市	原釜沖	R1.6.5	R1.6.13	不検出
530	相馬市	原釜沖	R1.6.5	R1.6.13	不検出
531	相馬市	原釜沖	R1.6.5	R1.6.13	不検出
532	相馬市	原釜沖	R1.6.5	R1.6.13	不検出
533	いわき市	沼之内沖	R1.6.2	R1.6.13	不検出
534	いわき市	沼之内沖	R1.6.2	R1.6.13	不検出
535	いわき市	沼之内沖	R1.6.2	R1.6.13	不検出
536	いわき市	久之浜沖	R1.6.2	R1.6.13	不検出
537	いわき市	久之浜沖	R1.6.2	R1.6.13	不検出
538	いわき市	小名浜沖	R1.6.3	R1.6.13	不検出
539	いわき市	四倉沖	R1.6.3	R1.6.13	不検出
540	いわき市	四倉沖	R1.6.3	R1.6.13	不検出
541	いわき市	四倉沖	R1.6.3	R1.6.13	不検出
542	いわき市	四倉沖	R1.6.3	R1.6.13	不検出
543	いわき市	四倉沖	R1.6.3	R1.6.13	不検出
544	いわき市	小名浜沖	R1.6.5	R1.6.13	不検出
545	いわき市	小名浜沖	R1.6.5	R1.6.13	不検出
546	いわき市	四倉沖	R1.6.6	R1.6.13	不検出
547	いわき市	四倉沖	R1.6.6	R1.6.13	不検出
548	広野町	広野沖	R1.6.3	R1.6.13	不検出
549	広野町	広野沖	R1.6.3	R1.6.13	不検出
550	檜葉町	檜葉沖	R1.6.3	R1.6.13	8.3
551	新地町	新地沖	R1.6.11	R1.6.20	不検出
552	新地町	新地沖	R1.6.11	R1.6.20	不検出
553	新地町	新地沖	R1.6.11	R1.6.20	不検出
554	新地町	新地沖	R1.6.13	R1.6.20	不検出
555	新地町	新地沖	R1.6.13	R1.6.20	不検出
556	新地町	新地沖	R1.6.13	R1.6.20	不検出
557	新地町	新地沖	R1.6.13	R1.6.20	不検出
558	新地町	新地沖	R1.6.13	R1.6.20	不検出
559	新地町	新地沖	R1.6.13	R1.6.20	不検出
560	いわき市	四倉沖	R1.6.7	R1.6.20	不検出
561	いわき市	四倉沖	R1.6.7	R1.6.20	不検出
562	いわき市	勿来沖	R1.6.9	R1.6.20	不検出
563	いわき市	勿来沖	R1.6.9	R1.6.20	不検出
564	いわき市	四倉沖	R1.6.10	R1.6.20	不検出
565	いわき市	四倉沖	R1.6.10	R1.6.20	不検出
566	いわき市	四倉沖	R1.6.10	R1.6.20	不検出
567	いわき市	四倉沖	R1.6.10	R1.6.20	不検出
568	いわき市	四倉沖	R1.6.10	R1.6.20	不検出
569	いわき市	四倉沖	R1.6.10	R1.6.20	不検出
570	いわき市	四倉沖	R1.6.10	R1.6.20	不検出
571	いわき市	四倉沖	R1.6.10	R1.6.20	不検出
572	いわき市	四倉沖	R1.6.10	R1.6.20	不検出

No.	採取場所		採取月日	公表日	検査結果 134+137Cs
	市町村	海域			
573	いわき市	四倉沖	R1.6.10	R1.6.20	不検出
574	いわき市	久之浜沖	R1.6.13	R1.6.20	不検出
575	いわき市	勿来沖	R1.6.14	R1.6.20	不検出
576	いわき市	勿来沖	R1.6.14	R1.6.20	不検出
577	いわき市	沼之内沖	R1.6.14	R1.6.20	不検出
578	檜葉町	檜葉沖	R1.6.10	R1.6.20	不検出
579	檜葉町	檜葉沖	R1.6.10	R1.6.20	不検出
580	檜葉町	檜葉沖	R1.6.10	R1.6.20	不検出
581	檜葉町	檜葉沖	R1.6.10	R1.6.20	不検出
582	大熊町	大熊沖	R1.6.14	R1.6.27	不検出
583	大熊町	大熊沖	R1.6.14	R1.6.27	不検出
584	新地町	新地沖	R1.6.19	R1.6.27	不検出
585	新地町	新地沖	R1.6.19	R1.6.27	不検出
586	新地町	新地沖	R1.6.19	R1.6.27	不検出
587	新地町	新地沖	R1.6.19	R1.6.27	不検出
588	新地町	新地沖	R1.6.19	R1.6.27	不検出
589	浪江町	請戸沖	R1.6.20	R1.6.27	不検出
590	浪江町	請戸沖	R1.6.20	R1.6.27	不検出
591	新地町	新地沖	R1.6.20	R1.6.27	不検出
592	新地町	新地沖	R1.6.20	R1.6.27	不検出
593	いわき市	久之浜沖	R1.6.14	R1.6.27	不検出
594	いわき市	久之浜沖	R1.6.14	R1.6.27	不検出
595	いわき市	久之浜沖	R1.6.14	R1.6.27	不検出
596	いわき市	久之浜沖	R1.6.14	R1.6.27	不検出
597	いわき市	久之浜沖	R1.6.14	R1.6.27	不検出
598	いわき市	久之浜沖	R1.6.14	R1.6.27	不検出
599	いわき市	四倉沖	R1.6.15	R1.6.27	不検出
600	いわき市	四倉沖	R1.6.15	R1.6.27	不検出
601	いわき市	小浜沖	R1.6.17	R1.6.27	不検出
602	いわき市	小浜沖	R1.6.17	R1.6.27	不検出
603	いわき市	小浜沖	R1.6.17	R1.6.27	不検出
604	いわき市	小浜沖	R1.6.17	R1.6.27	不検出
605	いわき市	小名浜沖	R1.6.17	R1.6.27	不検出
606	いわき市	永崎沖	R1.6.19	R1.6.27	不検出
607	いわき市	永崎沖	R1.6.19	R1.6.27	不検出
608	いわき市	平藤間沖	R1.6.20	R1.6.27	不検出
609	いわき市	平藤間沖	R1.6.20	R1.6.27	不検出
610	いわき市	平藤間沖	R1.6.20	R1.6.27	不検出
611	いわき市	平藤間沖	R1.6.20	R1.6.27	不検出
612	いわき市	豊間沖	R1.6.21	R1.6.27	不検出
613	南相馬市	鹿島沖	R1.6.25	R1.7.4	不検出
614	南相馬市	鹿島沖	R1.6.25	R1.7.4	不検出
615	南相馬市	鹿島沖	R1.6.25	R1.7.4	不検出
616	相馬市	原釜沖	R1.6.27	R1.7.4	不検出
617	相馬市	原釜沖	R1.6.27	R1.7.4	不検出
618	相馬市	原釜沖	R1.6.27	R1.7.4	不検出
619	相馬市	原釜沖	R1.6.27	R1.7.4	不検出
620	いわき市	四倉沖	R1.6.21	R1.7.4	不検出
621	いわき市	四倉沖	R1.6.21	R1.7.4	不検出
622	いわき市	四倉沖	R1.6.21	R1.7.4	不検出
623	いわき市	四倉沖	R1.6.21	R1.7.4	不検出
624	いわき市	四倉沖	R1.6.21	R1.7.4	不検出

No.	採取場所		採取月日	公表日	検査結果 134+137Cs
	市町村	海域			
625	いわき市	四倉沖	R1.6.21	R1.7.4	不検出
626	いわき市	勿来沖	R1.6.24	R1.7.4	不検出
627	いわき市	勿来沖	R1.6.24	R1.7.4	不検出
628	いわき市	勿来沖	R1.6.24	R1.7.4	不検出
629	いわき市	勿来沖	R1.6.24	R1.7.4	不検出
630	いわき市	勿来沖	R1.6.24	R1.7.4	不検出
631	いわき市	小浜沖	R1.6.26	R1.7.4	不検出
632	いわき市	小名浜沖	R1.6.26	R1.7.4	不検出
633	いわき市	勿来沖	R1.6.27	R1.7.4	不検出
634	いわき市	四倉沖	R1.6.27	R1.7.4	不検出
635	いわき市	四倉沖	R1.6.27	R1.7.4	不検出
636	広野町	広野沖	R1.6.23	R1.7.4	不検出
637	広野町	広野沖	R1.6.23	R1.7.4	不検出
638	新地町	新地沖	R1.7.2	R1.7.11	不検出
639	新地町	新地沖	R1.7.2	R1.7.11	不検出
640	新地町	新地沖	R1.7.2	R1.7.11	不検出
641	新地町	新地沖	R1.7.2	R1.7.11	不検出
642	新地町	新地沖	R1.7.2	R1.7.11	不検出
643	新地町	新地沖	R1.7.2	R1.7.11	不検出
644	新地町	新地沖	R1.7.4	R1.7.11	不検出
645	新地町	新地沖	R1.7.4	R1.7.11	不検出
646	いわき市	小名浜沖	R1.6.30	R1.7.11	不検出
647	いわき市	小名浜沖	R1.6.30	R1.7.11	不検出
648	いわき市	四倉沖	R1.6.30	R1.7.11	不検出
649	いわき市	四倉沖	R1.6.30	R1.7.11	不検出
650	いわき市	四倉沖	R1.6.30	R1.7.11	不検出
651	いわき市	四倉沖	R1.6.30	R1.7.11	不検出
652	いわき市	四倉沖	R1.6.30	R1.7.11	不検出
653	いわき市	四倉沖	R1.6.30	R1.7.11	不検出
654	いわき市	平藤間沖	R1.7.1	R1.7.11	不検出
655	いわき市	平藤間沖	R1.7.1	R1.7.11	不検出
656	いわき市	平藤間沖	R1.7.1	R1.7.11	不検出
657	いわき市	勿来沖	R1.7.1	R1.7.11	不検出
658	いわき市	勿来沖	R1.7.1	R1.7.11	不検出
659	いわき市	四倉沖	R1.7.4	R1.7.11	不検出
660	いわき市	四倉沖	R1.7.4	R1.7.11	不検出
661	いわき市	四倉沖	R1.7.4	R1.7.11	不検出
662	いわき市	小浜沖	R1.7.5	R1.7.18	不検出
663	いわき市	小浜沖	R1.7.7	R1.7.18	不検出
664	いわき市	豊間沖	R1.7.7	R1.7.18	不検出
665	いわき市	豊間沖	R1.7.7	R1.7.18	不検出
666	いわき市	豊間沖	R1.7.7	R1.7.18	不検出
667	いわき市	豊間沖	R1.7.7	R1.7.18	不検出
668	いわき市	小浜沖	R1.7.8	R1.7.18	不検出
669	いわき市	小浜沖	R1.7.8	R1.7.18	不検出
670	いわき市	沼之内沖	R1.7.10	R1.7.18	不検出
671	いわき市	沼之内沖	R1.7.10	R1.7.18	不検出
672	いわき市	小浜沖	R1.7.12	R1.7.18	不検出
673	檜葉町	檜葉沖	R1.7.6	R1.7.18	不検出
674	檜葉町	檜葉沖	R1.7.6	R1.7.18	不検出
675	檜葉町	檜葉沖	R1.7.6	R1.7.18	不検出
676	檜葉町	檜葉沖	R1.7.6	R1.7.18	不検出

No.	採取場所		採取月日	公表日	検査結果 134+137 Cs
	市町村	海域			
677	檜葉町	檜葉沖	R1.7.6	R1.7.18	不検出
678	新地町	新地沖	R1.7.9	R1.7.18	不検出
679	新地町	新地沖	R1.7.9	R1.7.18	不検出
680	相馬市	磯部沖	R1.7.10	R1.7.18	不検出
681	相馬市	磯部沖	R1.7.10	R1.7.18	不検出
682	新地町	新地沖	R1.7.10	R1.7.18	不検出
683	新地町	新地沖	R1.7.11	R1.7.18	不検出
684	新地町	新地沖	R1.7.11	R1.7.18	不検出
685	新地町	新地沖	R1.7.11	R1.7.18	不検出
686	新地町	新地沖	R1.7.11	R1.7.18	不検出
687	新地町	新地沖	R1.7.11	R1.7.18	不検出
688	新地町	新地沖	R1.7.11	R1.7.18	不検出
689	新地町	新地沖	R1.7.11	R1.7.18	不検出
690	新地町	新地沖	R1.7.11	R1.7.18	不検出
691	新地町	新地沖	R1.7.11	R1.7.18	不検出
692	新地町	新地沖	R1.7.11	R1.7.18	不検出
693	相馬市	蒲庭沖	R1.7.16	R1.7.25	不検出
694	相馬市	蒲庭沖	R1.7.16	R1.7.25	不検出
695	相馬市	蒲庭沖	R1.7.16	R1.7.25	不検出
696	新地町	新地沖	R1.7.17	R1.7.25	不検出
697	新地町	新地沖	R1.7.17	R1.7.25	不検出
698	新地町	新地沖	R1.7.17	R1.7.25	不検出
699	新地町	新地沖	R1.7.17	R1.7.25	不検出
700	新地町	新地沖	R1.7.18	R1.7.25	不検出
701	新地町	新地沖	R1.7.18	R1.7.25	不検出
702	新地町	新地沖	R1.7.18	R1.7.25	不検出
703	新地町	新地沖	R1.7.18	R1.7.25	不検出
704	新地町	新地沖	R1.7.18	R1.7.25	不検出
705	いわき市	久之浜沖	R1.7.16	R1.7.25	不検出
706	いわき市	久之浜沖	R1.7.16	R1.7.25	不検出
707	相馬市	原釜沖	R1.7.19	R1.8.1	不検出
708	相馬市	原釜沖	R1.7.19	R1.8.1	不検出
709	相馬市	原釜沖	R1.7.19	R1.8.1	不検出
710	新地町	新地沖	R1.7.23	R1.8.1	不検出
711	新地町	新地沖	R1.7.23	R1.8.1	不検出
712	新地町	新地沖	R1.7.23	R1.8.1	不検出
713	新地町	新地沖	R1.7.23	R1.8.1	不検出
714	相馬市	磯部沖	R1.7.23	R1.8.1	不検出
715	相馬市	磯部沖	R1.7.23	R1.8.1	不検出
716	いわき市	勿来沖	R1.7.21	R1.8.1	不検出
717	いわき市	小名浜沖	R1.7.21	R1.8.1	不検出
718	いわき市	小浜沖	R1.7.21	R1.8.1	不検出
719	いわき市	四倉沖	R1.7.21	R1.8.1	不検出
720	いわき市	四倉沖	R1.7.21	R1.8.1	不検出
721	いわき市	四倉沖	R1.7.21	R1.8.1	不検出
722	いわき市	四倉沖	R1.7.22	R1.8.1	不検出
723	いわき市	四倉沖	R1.7.22	R1.8.1	不検出
724	新地町	新地沖	R1.7.30	R1.8.8	不検出
725	新地町	新地沖	R1.7.30	R1.8.8	不検出
726	新地町	新地沖	R1.7.30	R1.8.8	不検出
727	新地町	新地沖	R1.7.30	R1.8.8	不検出
728	新地町	新地沖	R1.7.30	R1.8.8	不検出



No.	採取場所		採取月日	公表日	検査結果 134+137Cs
	市町村	海域			
729	新地町	新地沖	R1.7.31	R1.8.8	不検出
730	新地町	新地沖	R1.7.31	R1.8.8	不検出
731	新地町	新地沖	R1.7.31	R1.8.8	不検出
732	新地町	新地沖	R1.7.31	R1.8.8	不検出
733	新地町	新地沖	R1.8.1	R1.8.8	不検出
734	新地町	新地沖	R1.8.1	R1.8.8	不検出
735	新地町	新地沖	R1.8.1	R1.8.8	不検出
736	新地町	新地沖	R1.8.1	R1.8.8	不検出
737	新地町	新地沖	R1.8.1	R1.8.8	不検出
738	いわき市	久之浜沖	R1.7.28	R1.8.8	不検出
739	いわき市	久之浜沖	R1.7.28	R1.8.8	不検出
740	いわき市	久之浜沖	R1.7.28	R1.8.8	不検出
741	いわき市	久之浜沖	R1.7.28	R1.8.8	不検出
742	いわき市	沼之内沖	R1.7.28	R1.8.8	不検出
743	いわき市	沼之内沖	R1.7.28	R1.8.8	不検出
744	いわき市	沼之内沖	R1.7.28	R1.8.8	不検出
745	いわき市	小浜沖	R1.7.29	R1.8.8	不検出
746	いわき市	四倉沖	R1.7.29	R1.8.8	不検出
747	いわき市	四倉沖	R1.7.29	R1.8.8	不検出
748	いわき市	四倉沖	R1.7.29	R1.8.8	不検出
749	いわき市	勿来沖	R1.7.29	R1.8.8	不検出
750	いわき市	勿来沖	R1.7.29	R1.8.8	不検出
751	いわき市	勿来沖	R1.7.29	R1.8.8	不検出
752	いわき市	勿来沖	R1.7.29	R1.8.8	不検出
753	いわき市	四倉沖	R1.8.1	R1.8.8	不検出
754	いわき市	四倉沖	R1.8.1	R1.8.8	不検出
755	いわき市	四倉沖	R1.8.1	R1.8.8	不検出
756	いわき市	四倉沖	R1.8.1	R1.8.8	不検出
757	新地町	新地沖	R1.8.6	R1.8.22	不検出
758	新地町	新地沖	R1.8.7	R1.8.22	不検出
759	新地町	新地沖	R1.8.7	R1.8.22	不検出
760	新地町	新地沖	R1.8.7	R1.8.22	不検出
761	相馬市	原釜沖	R1.8.7	R1.8.22	不検出
762	相馬市	原釜沖	R1.8.7	R1.8.22	不検出
763	相馬市	原釜沖	R1.8.7	R1.8.22	不検出
764	相馬市	原釜沖	R1.8.7	R1.8.22	不検出
765	相馬市	原釜沖	R1.8.7	R1.8.22	不検出
766	相馬市	原釜沖	R1.8.7	R1.8.22	不検出
767	いわき市	植田沖	R1.8.4	R1.8.22	不検出
768	いわき市	植田沖	R1.8.4	R1.8.22	不検出
769	いわき市	四倉沖	R1.8.4	R1.8.22	不検出
770	いわき市	四倉沖	R1.8.4	R1.8.22	不検出
771	いわき市	勿来沖	R1.8.4	R1.8.22	不検出
772	いわき市	勿来沖	R1.8.4	R1.8.22	不検出
773	いわき市	勿来沖	R1.8.5	R1.8.22	不検出
774	いわき市	勿来沖	R1.8.5	R1.8.22	不検出
775	いわき市	勿来沖	R1.8.5	R1.8.22	不検出
776	いわき市	永崎沖	R1.8.7	R1.8.22	不検出
777	広野町	広野沖	R1.8.4	R1.8.22	不検出
778	広野町	広野沖	R1.8.4	R1.8.22	不検出
779	檜葉町	檜葉沖	R1.8.8	R1.8.22	不検出
780	檜葉町	檜葉沖	R1.8.8	R1.8.22	不検出

No.	採取場所		採取月日	公表日	検査結果 134+137Cs
	市町村	海域			
781	新地町	新地沖	R1.8.20	R1.8.29	9.4
782	新地町	新地沖	R1.8.20	R1.8.29	不検出
783	新地町	新地沖	R1.8.20	R1.8.29	不検出
784	相馬市	蒲庭沖	R1.8.20	R1.8.29	不検出
785	南相馬市	小高沖	R1.8.20	R1.8.29	不検出
786	南相馬市	小高沖	R1.8.20	R1.8.29	不検出
787	新地町	新地沖	R1.8.20	R1.8.29	不検出
788	新地町	新地沖	R1.8.20	R1.8.29	不検出
789	新地町	新地沖	R1.8.20	R1.8.29	不検出
790	新地町	新地沖	R1.8.21	R1.8.29	不検出
791	新地町	新地沖	R1.8.21	R1.8.29	不検出
792	新地町	新地沖	R1.8.21	R1.8.29	不検出
793	新地町	新地沖	R1.8.21	R1.8.29	不検出
794	新地町	新地沖	R1.8.21	R1.8.29	不検出
795	新地町	新地沖	R1.8.21	R1.8.29	不検出
796	新地町	新地沖	R1.8.21	R1.8.29	不検出
797	新地町	新地沖	R1.8.21	R1.8.29	不検出
798	新地町	新地沖	R1.8.21	R1.8.29	不検出
799	新地町	新地沖	R1.8.21	R1.8.29	不検出
800	新地町	新地沖	R1.8.21	R1.8.29	不検出
801	新地町	新地沖	R1.8.21	R1.8.29	不検出
802	相馬市	大浜沖	R1.8.21	R1.8.29	不検出
803	相馬市	大浜沖	R1.8.21	R1.8.29	不検出
804	いわき市	久之浜沖	R1.8.18	R1.8.29	不検出
805	いわき市	久之浜沖	R1.8.18	R1.8.29	不検出
806	いわき市	久之浜沖	R1.8.18	R1.8.29	不検出
807	いわき市	久之浜沖	R1.8.18	R1.8.29	不検出
808	いわき市	久之浜沖	R1.8.18	R1.8.29	不検出
809	いわき市	沼之内沖	R1.8.18	R1.8.29	不検出
810	いわき市	沼之内沖	R1.8.18	R1.8.29	不検出
811	いわき市	久之浜沖	R1.8.19	R1.8.29	不検出
812	いわき市	久之浜沖	R1.8.19	R1.8.29	不検出
813	いわき市	勿来沖	R1.8.19	R1.8.29	不検出
814	いわき市	四倉沖	R1.8.22	R1.8.29	不検出
815	相馬市	蒲庭沖	R1.8.26	R1.9.5	不検出
816	相馬市	蒲庭沖	R1.8.26	R1.9.5	不検出
817	南相馬市	鹿島沖	R1.8.27	R1.9.5	不検出
818	南相馬市	鹿島沖	R1.8.27	R1.9.5	不検出
819	南相馬市	鹿島沖	R1.8.27	R1.9.5	不検出
820	相馬市	大浜沖	R1.8.28	R1.9.5	不検出
821	相馬市	大浜沖	R1.8.28	R1.9.5	不検出
822	相馬市	大浜沖	R1.8.28	R1.9.5	不検出
823	相馬市	大浜沖	R1.8.28	R1.9.5	不検出
824	相馬市	大浜沖	R1.8.28	R1.9.5	不検出
825	南相馬市	原町沖	R1.8.29	R1.9.5	不検出
826	南相馬市	原町沖	R1.8.29	R1.9.5	不検出
827	南相馬市	原町沖	R1.8.29	R1.9.5	不検出
828	いわき市	四倉沖	R1.8.26	R1.9.5	不検出
829	いわき市	勿来沖	R1.8.26	R1.9.5	不検出
830	いわき市	勿来沖	R1.8.26	R1.9.5	不検出
831	いわき市	四倉沖	R1.8.29	R1.9.5	不検出
832	いわき市	小名浜沖	R1.8.30	R1.9.5	不検出

No.	採取場所		採取月日	公表日	検査結果 134+137Cs
	市町村	海域			
833	檜葉町	檜葉沖	R1.8.25	R1.9.5	不検出
834	檜葉町	檜葉沖	R1.8.25	R1.9.5	不検出
835	相馬市	大浜沖	R1.9.2	R1.9.12	不検出
836	相馬市	大浜沖	R1.9.2	R1.9.12	不検出
837	相馬市	大浜沖	R1.9.2	R1.9.12	不検出
838	新地町	新地沖	R1.9.2	R1.9.12	不検出
839	新地町	新地沖	R1.9.2	R1.9.12	不検出
840	大熊町	大熊沖	R1.9.3	R1.9.12	不検出
841	大熊町	大熊沖	R1.9.3	R1.9.12	不検出
842	大熊町	大熊沖	R1.9.3	R1.9.12	不検出
843	新地町	新地沖	R1.9.4	R1.9.12	不検出
844	新地町	新地沖	R1.9.4	R1.9.12	不検出
845	新地町	新地沖	R1.9.4	R1.9.12	不検出
846	新地町	新地沖	R1.9.4	R1.9.12	不検出
847	相馬市	大浜沖	R1.9.5	R1.9.12	不検出
848	相馬市	大浜沖	R1.9.5	R1.9.12	不検出
849	相馬市	大浜沖	R1.9.5	R1.9.12	不検出
850	相馬市	大浜沖	R1.9.5	R1.9.12	不検出
851	相馬市	大浜沖	R1.9.5	R1.9.12	不検出
852	新地町	新地沖	R1.9.5	R1.9.12	不検出
853	いわき市	小名浜沖	R1.9.4	R1.9.12	不検出
854	いわき市	小名浜沖	R1.9.1	R1.9.12	不検出
855	いわき市	小名浜沖	R1.9.1	R1.9.12	不検出
856	いわき市	植田沖	R1.9.1	R1.9.12	不検出
857	いわき市	植田沖	R1.9.1	R1.9.12	不検出
858	いわき市	四倉沖	R1.9.2	R1.9.12	不検出
859	いわき市	四倉沖	R1.9.2	R1.9.12	不検出
860	いわき市	久之浜沖	R1.9.2	R1.9.12	不検出
861	いわき市	久之浜沖	R1.9.2	R1.9.12	不検出
862	いわき市	沼之内沖	R1.9.2	R1.9.12	不検出
863	いわき市	沼之内沖	R1.9.2	R1.9.12	不検出
864	いわき市	永崎沖	R1.9.2	R1.9.12	不検出
865	いわき市	永崎沖	R1.9.2	R1.9.12	不検出
866	いわき市	沼之内沖	R1.9.5	R1.9.12	不検出
867	いわき市	沼之内沖	R1.9.5	R1.9.12	不検出
868	いわき市	小浜沖	R1.9.7	R1.9.19	不検出
869	いわき市	沼之内沖	R1.9.8	R1.9.19	不検出
870	いわき市	沼之内沖	R1.9.8	R1.9.19	不検出
871	いわき市	久之浜沖	R1.9.8	R1.9.19	不検出
872	いわき市	久之浜沖	R1.9.8	R1.9.19	不検出
873	いわき市	小名浜沖	R1.9.11	R1.9.19	不検出
874	いわき市	勿来沖	R1.9.13	R1.9.19	不検出
875	いわき市	植田沖	R1.9.13	R1.9.19	不検出
876	檜葉町	檜葉沖	R1.9.12	R1.9.19	不検出
877	新地町	新地沖	R1.9.12	R1.9.19	不検出
878	新地町	新地沖	R1.9.12	R1.9.19	不検出
879	いわき市	平藤間沖	R1.9.20	R1.9.26	不検出
880	広野町	広野沖	R1.9.20	R1.9.26	不検出
881	広野町	広野沖	R1.9.20	R1.9.26	不検出
882	新地町	新地沖	R1.9.13	R1.9.26	不検出
883	新地町	新地沖	R1.9.13	R1.9.26	不検出
884	新地町	新地沖	R1.9.13	R1.9.26	不検出

No.	採取場所		採取月日	公表日	検査結果 134+137Cs
	市町村	海域			
885	南相馬市	原町沖	R1.9.13	R1.9.26	不検出
886	南相馬市	原町沖	R1.9.13	R1.9.26	不検出
887	新地町	新地沖	R1.9.19	R1.9.26	不検出
888	新地町	新地沖	R1.9.19	R1.9.26	不検出
889	南相馬市	原町沖	R1.9.19	R1.9.26	不検出
890	新地町	新地沖	R1.9.20	R1.10.3	不検出
891	新地町	新地沖	R1.9.20	R1.10.3	不検出
892	新地町	新地沖	R1.9.20	R1.10.3	不検出
893	南相馬市	原町沖	R1.9.20	R1.10.3	不検出
894	相馬市	大浜沖	R1.9.25	R1.10.3	不検出
895	相馬市	大浜沖	R1.9.25	R1.10.3	不検出
896	相馬市	大浜沖	R1.9.25	R1.10.3	不検出
897	南相馬市	鹿島沖	R1.9.25	R1.10.3	不検出
898	南相馬市	鹿島沖	R1.9.25	R1.10.3	不検出
899	新地町	新地沖	R1.9.26	R1.10.3	不検出
900	新地町	新地沖	R1.9.26	R1.10.3	不検出
901	南相馬市	原町沖	R1.9.26	R1.10.3	不検出
902	いわき市	永崎沖	R1.9.25	R1.10.3	不検出
903	いわき市	四倉沖	R1.9.25	R1.10.3	不検出
904	いわき市	四倉沖	R1.9.25	R1.10.3	不検出
905	いわき市	四倉沖	R1.9.26	R1.10.3	不検出
906	いわき市	四倉沖	R1.9.26	R1.10.3	不検出
907	いわき市	勿来沖	R1.9.27	R1.10.3	不検出
908	いわき市	勿来沖	R1.9.27	R1.10.3	不検出
909	相馬市	大浜沖	R1.9.30	R1.10.10	不検出
910	南相馬市	原町沖	R1.9.30	R1.10.10	不検出
911	南相馬市	原町沖	R1.9.30	R1.10.10	不検出
912	南相馬市	原町沖	R1.9.30	R1.10.10	不検出
913	新地町	新地沖	R1.10.1	R1.10.10	不検出
914	新地町	新地沖	R1.10.1	R1.10.10	不検出
915	南相馬市	原町沖	R1.10.1	R1.10.10	不検出
916	南相馬市	原町沖	R1.10.1	R1.10.10	不検出
917	新地町	新地沖	R1.10.2	R1.10.10	不検出
918	南相馬市	原町沖	R1.10.2	R1.10.10	不検出
919	南相馬市	原町沖	R1.10.2	R1.10.10	不検出
920	南相馬市	原町沖	R1.10.2	R1.10.10	不検出
921	いわき市	四倉沖	R1.10.2	R1.10.10	不検出
922	いわき市	永崎沖	R1.10.3	R1.10.10	不検出
923	いわき市	四倉沖	R1.10.3	R1.10.10	不検出
924	いわき市	久之浜沖	R1.9.29	R1.10.10	不検出
925	いわき市	久之浜沖	R1.9.29	R1.10.10	不検出
926	いわき市	植田沖	R1.9.30	R1.10.10	不検出
927	いわき市	植田沖	R1.9.30	R1.10.10	不検出
928	いわき市	豊間沖	R1.10.6	R1.10.17	不検出
929	いわき市	豊間沖	R1.10.6	R1.10.17	不検出
930	いわき市	小浜沖	R1.10.6	R1.10.17	不検出
931	いわき市	植田沖	R1.10.8	R1.10.17	不検出
932	いわき市	久之浜沖	R1.10.9	R1.10.17	不検出
933	いわき市	永崎沖	R1.10.9	R1.10.17	不検出
934	いわき市	久之浜沖	R1.10.10	R1.10.17	不検出
935	新地町	新地沖	R1.10.10	R1.10.17	不検出
936	新地町	新地沖	R1.10.10	R1.10.17	不検出

No.	採取場所		採取月日	公表日	検査結果 134+137Cs
	市町村	海域			
937	新地町	新地沖	R1.10.10	R1.10.17	不検出
938	新地町	新地沖	R1.10.10	R1.10.17	不検出
939	新地町	新地沖	R1.10.10	R1.10.17	不検出
940	新地町	新地沖	R1.10.9	R1.10.17	不検出
941	新地町	新地沖	R1.10.9	R1.10.17	不検出
942	新地町	新地沖	R1.10.9	R1.10.17	不検出
943	新地町	新地沖	R1.10.9	R1.10.17	不検出
944	新地町	新地沖	R1.10.9	R1.10.17	不検出
945	新地町	新地沖	R1.10.9	R1.10.17	不検出
946	南相馬市	原町沖	R1.10.9	R1.10.17	不検出
947	南相馬市	原町沖	R1.10.9	R1.10.17	不検出
948	南相馬市	原町沖	R1.10.9	R1.10.17	不検出
949	いわき市	勿来沖	R1.10.20	R1.10.31	不検出
950	いわき市	勿来沖	R1.10.20	R1.10.31	不検出
951	いわき市	中之作沖	R1.10.24	R1.10.31	不検出
952	いわき市	中之作沖	R1.10.24	R1.10.31	不検出
953	新地町	新地沖	R1.10.21	R1.10.31	不検出
954	いわき市	小浜沖	R1.10.27	R1.11.7	不検出
955	いわき市	久之浜沖	R1.10.28	R1.11.7	不検出
956	いわき市	久之浜沖	R1.10.30	R1.11.7	不検出
957	南相馬市	原町沖	R1.10.29	R1.11.7	不検出
958	新地町	新地沖	R1.11.5	R1.11.14	不検出
959	いわき市	永崎沖	R1.11.5	R1.11.14	不検出
960	いわき市	永崎沖	R1.11.5	R1.11.14	不検出
961	いわき市	永崎沖	R1.11.5	R1.11.14	不検出
962	いわき市	永崎沖	R1.11.5	R1.11.14	不検出
963	いわき市	永崎沖	R1.11.5	R1.11.14	不検出
964	いわき市	永崎沖	R1.11.5	R1.11.14	不検出
965	いわき市	永崎沖	R1.11.5	R1.11.14	不検出
966	いわき市	久之浜沖	R1.11.6	R1.11.14	不検出
967	新地町	新地沖	R1.11.11	R1.11.21	不検出
968	いわき市	永崎沖	R1.11.10	R1.11.21	不検出
969	いわき市	小浜沖	R1.11.10	R1.11.21	不検出
970	いわき市	四倉沖	R1.11.11	R1.11.21	不検出
971	いわき市	久之浜沖	R1.11.11	R1.11.21	不検出
972	相馬市	大浜沖	R1.11.19	R1.11.28	不検出
973	相馬市	大浜沖	R1.11.19	R1.11.28	不検出
974	いわき市	小浜沖	R1.11.16	R1.11.28	不検出
975	いわき市	沼之内沖	R1.11.17	R1.11.28	不検出
976	いわき市	植田沖	R1.11.17	R1.11.28	不検出
977	新地町	新地沖	R1.11.25	R1.12.5	不検出
978	いわき市	勿来沖	R1.11.29	R1.12.5	不検出
979	いわき市	勿来沖	R1.11.29	R1.12.5	不検出
980	いわき市	勿来沖	R1.11.29	R1.12.5	不検出
981	相馬市	大浜沖	R1.12.2	R1.12.12	不検出
982	南相馬市	原町沖	R1.12.10	R1.12.19	不検出
983	いわき市	沼之内沖	R1.12.8	R1.12.19	不検出
984	いわき市	久之浜沖	R1.12.8	R1.12.19	不検出
985	いわき市	小浜沖	R1.12.8	R1.12.19	不検出
986	いわき市	小浜沖	R1.12.11	R1.12.19	不検出
987	広野町	広野沖	R1.12.7	R1.12.19	不検出
988	新地町	新地沖	R1.12.13	R1.12.26	不検出

No.	採取場所		採取月日	公表日	検査結果 <sup>134+137</sup> Cs
	市町村	海域			
989	相馬市	蒲庭沖	R1.12.19	R1.12.26	不検出
990	相馬市	蒲庭沖	R1.12.19	R1.12.26	不検出
991	相馬市	蒲庭沖	R1.12.19	R1.12.26	不検出
992	いわき市	四倉沖	R1.12.14	R1.12.26	不検出
993	いわき市	勿来沖	R1.12.16	R1.12.26	不検出
994	いわき市	小浜沖	R1.12.17	R1.12.26	不検出
995	新地町	新地沖	R1.12.20	R2.1.9	不検出
996	いわき市	沼之内沖	R1.12.22	R2.1.9	不検出
997	いわき市	小浜沖	R1.12.22	R2.1.9	不検出
998	いわき市	小浜沖	R2.1.6	R2.1.16	不検出
999	いわき市	植田沖	R2.1.6	R2.1.16	不検出
1000	新地町	新地沖	R2.1.14	R2.1.23	不検出
1001	いわき市	久之浜沖	R2.1.13	R2.1.23	不検出
1002	富岡町	富岡沖	R2.1.13	R2.1.23	不検出
1003	広野町	広野沖	R2.1.13	R2.1.23	不検出
1004	南相馬市	原町沖	R2.1.21	R2.1.30	不検出
1005	いわき市	植田沖	R2.1.18	R2.1.30	不検出
1006	いわき市	沼之内沖	R2.1.19	R2.1.30	不検出
1007	いわき市	勿来沖	R2.1.24	R2.1.30	不検出
1008	檜葉町	檜葉沖	R2.1.24	R2.1.30	不検出

※不検出…検出下限(16Bq/kg)未満

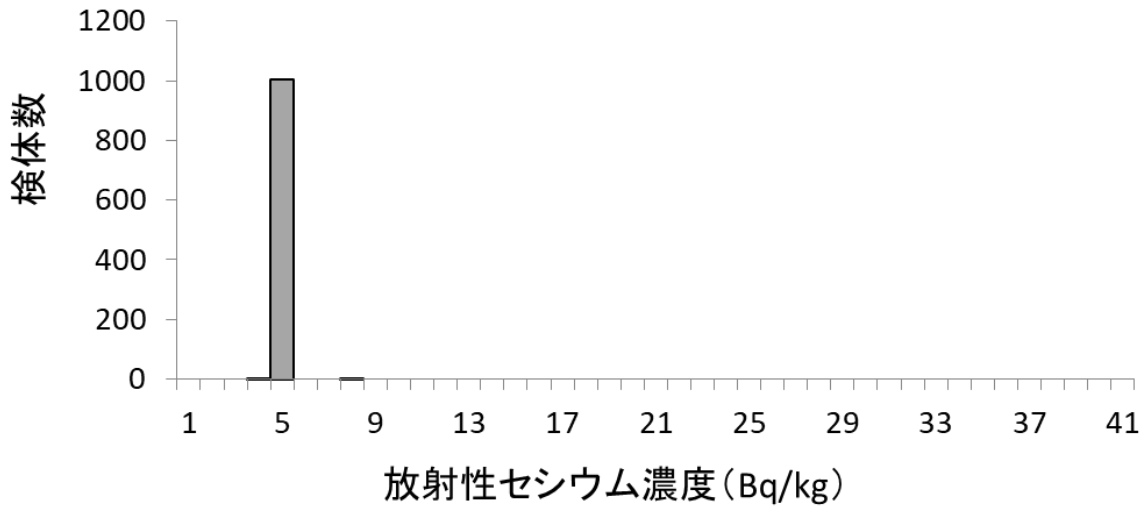


図1 こもんかすべの値別検体数(平成31年2月2日以降)

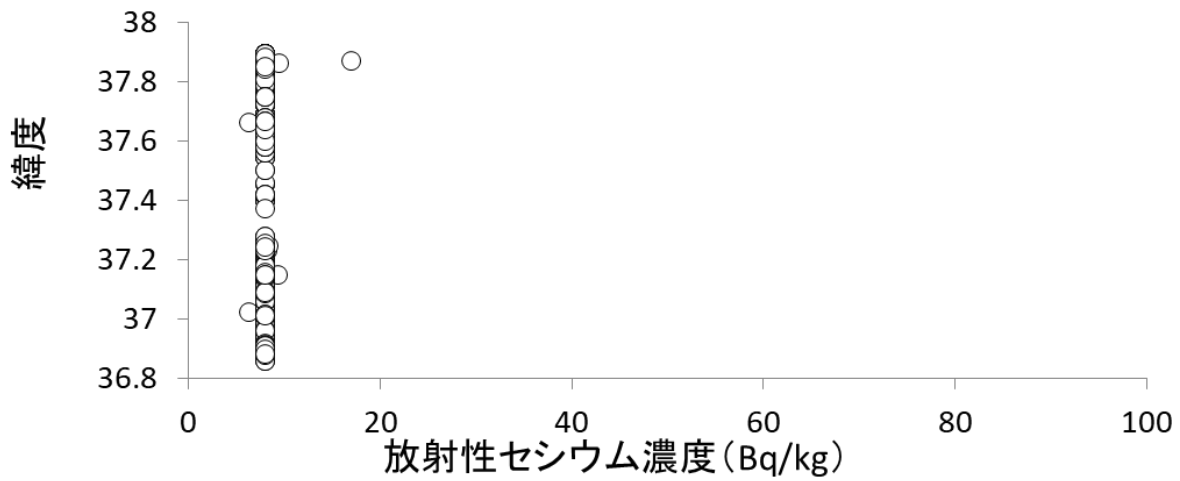


図2 こもんかすべの緯度別検出状況(平成31年2月2日以降)

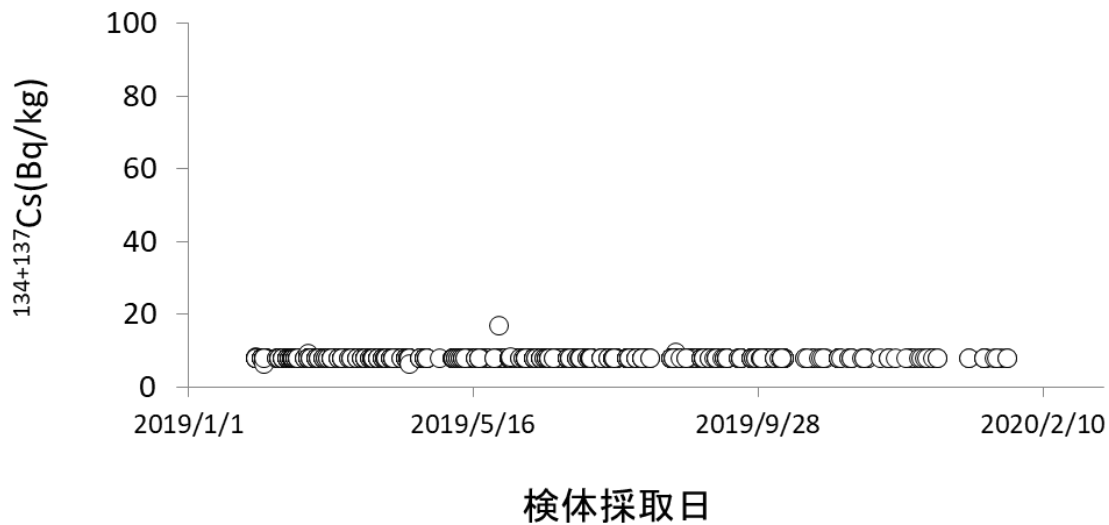


図3 こもんかすべの検出結果(平成31年2月2日以降)

※不検出の場合 134Cs、137Cs の合計値として 8Bq/kg を代入し作図した。

1 解除を申請する理由

平成24年4月5日に出荷制限が指示され、平成29年5月1日に採取された検体から140Bq/kgが検出されて以降、平成29年5月2日から令和元年11月25日に福島県内の阿武隈川のうち信夫ダムの上流(支流を含む。)において採捕されたいわなについて、215検体の検査を実施したところ、検出された放射性セシウムの平均値は11Bq/kg、最大値は68Bq/kgであり、安定して基準値を下回っていることが確認されたため(図1-1、1-2、1-3、表1-1、1-2参照)。

2 阿武隈川のでいわなの出荷制限解除計画

(1) 出荷制限を解除する範囲

福島県内の阿武隈川のうち信夫ダムの上流(支流を含む。)

3 解除後の出荷管理計画

(1) 解除後のモニタリング計画

県は出荷制限が解除された後も、福島県内の阿武隈川のうち信夫ダムの上流(支流を含む。)において毎週2~3箇所ですクリーニングを行い、検査を実施する。

市町村	区域	解除後の <sup>134+137</sup> Csモニタリング計画
福島市、川俣町、二本松市、本宮市、大玉村、田村市、郡山市、三春町、須賀川市、天栄村、鏡石町、玉川村、矢吹町、泉崎村、中島村、石川町、平田村、古殿町、浅川町、棚倉町、白河市、西郷村	福島県内の阿武隈川のうち信夫ダムの上流(支流を含む。)の2~3箇所	漁期前から漁期中の3~9月の毎週

分析機関 : 福島県農業総合センター



(2) 出荷者の対策

県は、関係漁業協同組合に対し以下の指導を行う。

漁開始前において、福島県内の阿武隈川のうち信夫ダムの上流（支流を含む。）の検査結果が確認されるまでは、所属組合員や既に年券等遊漁承認証を購入した遊漁者に対して、いわなを採捕地点から持ち出さないよう周知し、監視員による巡回指導を実施すること。また、出荷制限が指示されているうなぎ、やまめを混獲してしまった際は採捕地点から持ち出さないように周知し、監視員による巡回指導を実施すること。

(3) モニタリング調査により基準値を超える結果が判明した場合の対応

基準値を超える結果が得られた場合には、県は即時に関係漁業協同組合に対し、解除された全範囲におけるいわなの出荷自粛を求める。

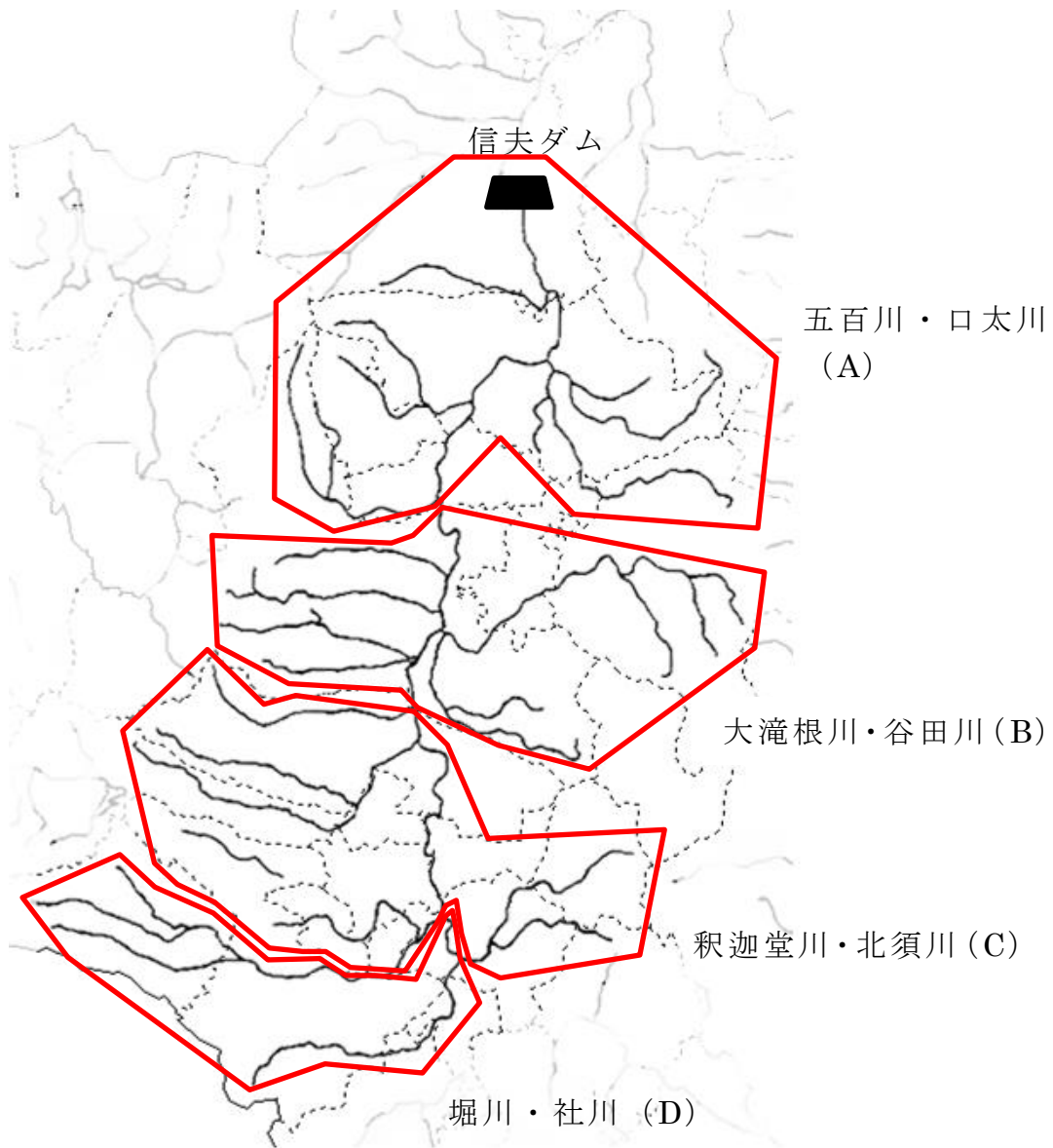


図 1-1 福島県内の阿武隈川のうち信夫ダムの上流 いwana検査位置

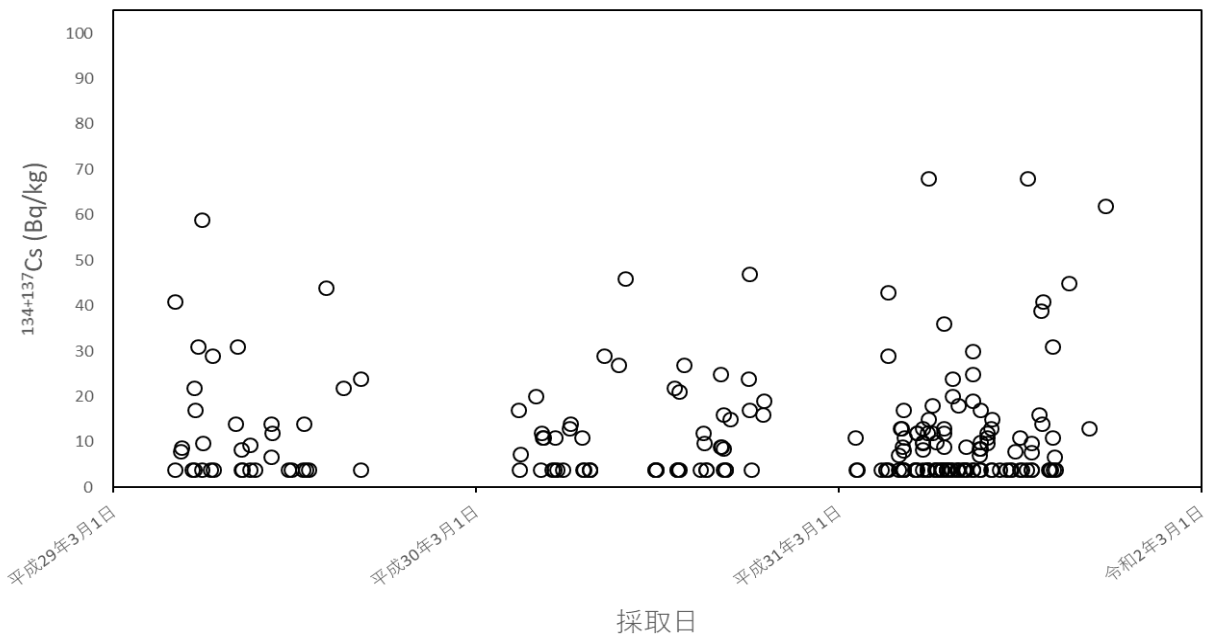


図 1-2 福島県内の阿武隈川のうち信夫ダムの上流 いわな検査結果の経過（平成 29 年 5 月 2 日以降）※不検出の場合 134Cs、137Cs 合算値として 4Bq/kg を代入し作図した。

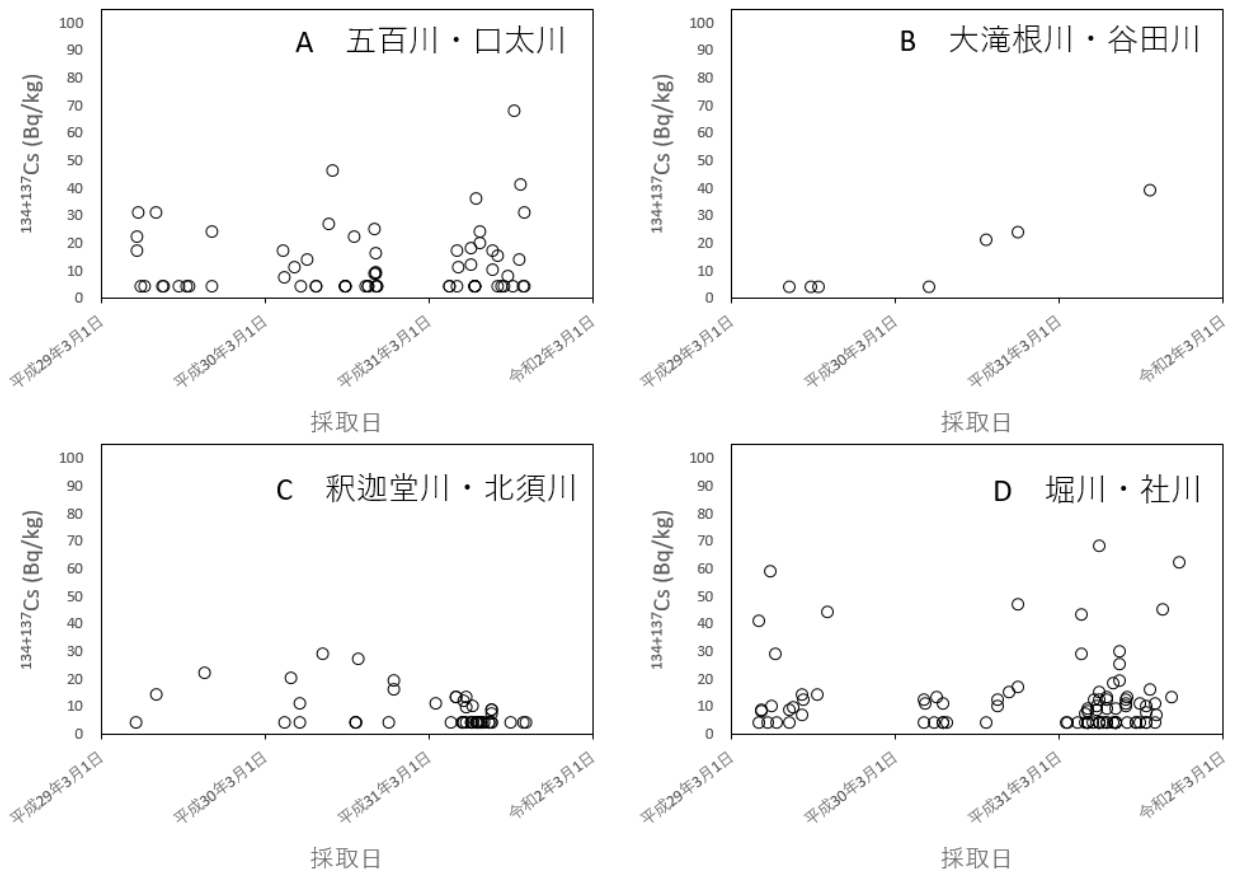


図 1-3 福島県内の阿武隈川のうち信夫ダムの上流 区域別いわな検査結果の経過（平成 29 年 5 月 2 日以降）※不検出の場合 134Cs、137Cs 合算値として 4Bq/kg を代入し作図した。

表 1-1 福島県内の阿武隈川のうち信夫ダムの上流 いわな検査結果

No.	市町村	河川・湖沼名	採取日	<sup>134+137</sup> Cs (Bq/kg)	地図番号 (図1-1)
1	郡山市	阿武隈川	平成23年6月18日	200	B
2	郡山市	五百川	平成24年3月7日	110	A
3	西郷村	阿武隈川	平成24年3月11日	250	D
4	西郷村	阿武隈川	平成24年3月23日	300	D
5	須賀川市	釈迦堂川支流江花川	平成24年4月23日	140	C
6	須賀川市	滑川	平成24年5月6日	190	C
7	西郷村	阿武隈川	平成24年5月20日	110	D
8	大玉村	安達太良川	平成24年5月29日	100	A
9	田村市	大滝根川	平成24年9月21日	120	B
10	郡山市	五百川	平成25年3月8日	29	A
11	福島市	水原川	平成25年3月27日	120	A
12	大玉村	安達太良川	平成25年4月5日	120	A
13	郡山市	五百川	平成25年4月6日	120	A
14	郡山市	石筵川	平成25年4月6日	38	A
15	西郷村	阿武隈川	平成25年4月13日	33	D
16	郡山市	石筵川	平成25年5月11日	23	A
17	西郷村	堀川	平成25年5月12日	37	D
18	白河市	隈戸川	平成25年6月13日	180	C
19	白河市	隈戸川	平成25年7月5日	120	C
20	郡山市	五百川	平成25年7月26日	検出せず	A
21	白河市	隈戸川	平成25年8月9日	50	C
22	天栄村	後藤川	平成25年9月8日	93	C
23	郡山市	石筵川支流中の川	平成25年9月26日	15	A
24	郡山市	深沢川	平成25年9月28日	47	A
25	天栄村	釈迦堂川	平成25年11月1日	73	C
26	郡山市	五百川	平成26年3月25日	11	A
27	須賀川市	滑川	平成26年4月5日	12	C
28	西郷村	堀川	平成26年4月14日	34	D
29	郡山市	深沢川	平成26年4月17日	8.7	A
30	西郷村	阿武隈川	平成26年4月26日	23	D
31	須賀川市	滑川	平成26年5月2日	50	C
32	須賀川市	滑川	平成26年5月17日	100	C
33	西郷村	阿武隈川	平成26年5月25日	18	D
34	西郷村	堀川	平成26年5月25日	55	D
35	西郷村	堀川	平成26年6月7日	35	D
36	西郷村	阿武隈川	平成26年6月8日	13	D
37	西郷村	黒土川	平成26年7月16日	35	D
38	郡山市	五百川	平成26年8月24日	8.5	A
39	天栄村	後藤川	平成26年9月1日	95	C
40	須賀川市	江花川	平成26年9月2日	38	C
41	西郷村	鳥首川	平成26年9月8日	59	D
42	西郷村	鳥首川	平成26年9月19日	41	D
43	西郷村	阿武隈川	平成26年9月23日	67	D
44	郡山市	五百川	平成26年11月10日	23	A
45	郡山市	五百川	平成27年3月26日	検出せず	A
46	郡山市	日沢	平成27年4月16日	8.9	A
47	郡山市	谷田川支流	平成27年4月23日	9.8	B
48	西郷村	黒土川	平成27年4月26日	検出せず	D
49	西郷村	鳥首川	平成27年4月27日	34	D
50	西郷村	堀川	平成27年4月28日	検出せず	D
51	西郷村	阿武隈川	平成27年4月29日	9.5	D
52	西郷村	鳥首川	平成27年5月11日	19	D
53	西郷村	黒土川	平成27年5月12日	17	D
54	西郷村	堀川	平成27年5月14日	17	D

No.	市町村	河川・湖沼名	採取日	<sup>134+137</sup> Cs (Bq/kg)	地図番号 (図1-1)
55	西郷村	阿武隈川	平成27年5月16日	15	D
56	郡山市	三河沢	平成27年5月21日	11	A
57	郡山市	日沢	平成27年5月31日	検出せず	A
58	西郷村	鳥首川	平成27年6月15日	22	D
59	西郷村	黒土川	平成27年6月16日	11	D
60	須賀川市	金喰川	平成27年7月5日	13	C
61	須賀川市	金喰川	平成27年7月12日	11	C
62	須賀川市	金喰川	平成27年7月15日	12	C
63	須賀川市	金喰川	平成27年7月26日	13	C
64	西郷村	阿武隈川	平成27年8月10日	検出せず	D
65	西郷村	黒土川	平成27年8月11日	20	D
66	郡山市	三河沢	平成27年8月28日	17	A
67	郡山市	日沢	平成27年9月13日	29	A
68	郡山市	五百川	平成27年9月18日	検出せず	A
69	須賀川市	金喰川	平成27年9月26日	22	C
70	須賀川市	金喰川	平成27年9月29日	19	C
71	大玉村	杉田川	平成27年10月10日	99	A
72	郡山市	五百川	平成27年10月16日	14	A
73	郡山市	日沢	平成27年10月16日	15	A
74	須賀川市	金喰川	平成27年10月17日	31	C
75	郡山市	三河沢	平成27年10月17日	47	A
76	須賀川市	江花川	平成27年10月19日	17	C
77	田村市	大滝根川	平成28年3月6日	検出せず	B
78	西郷村	阿武隈川	平成28年4月12日	17	D
79	西郷村	黒土川	平成28年4月12日	検出せず	D
80	郡山市	日沢	平成28年4月25日	8.0	A
81	郡山市	三河沢	平成28年4月25日	検出せず	A
82	西郷村	阿武隈川	平成28年5月1日	11	D
83	西郷村	堀川	平成28年5月7日	検出せず	D
84	西郷村	黒土川	平成28年5月22日	8.6	D
85	郡山市	石筵川	平成28年5月30日	検出せず	A
86	天栄村	釈迦堂川	平成28年5月30日	24	C
87	郡山市	石筵川	平成28年6月4日	検出せず	A
88	天栄村	釈迦堂川	平成28年6月8日	29	C
89	西郷村	黒土川	平成28年6月10日	11	D
90	西郷村	阿武隈川	平成28年6月17日	13	D
91	須賀川市	大滝川	平成28年6月22日	9.4	C
92	天栄村	釈迦堂川	平成28年7月9日	82	C
93	郡山市	五百川	平成28年7月19日	検出せず	A
94	西郷村	阿武隈川	平成28年7月23日	10	D
95	西郷村	黒土川	平成28年7月24日	検出せず	D
96	西郷村	鳥首川	平成28年7月24日	21	D
97	二本松市	原瀬川	平成28年8月1日	33	A
98	郡山市	谷田川	平成28年8月19日	検出せず	B
99	西郷村	阿武隈川	平成28年8月21日	17	D
100	郡山市	石筵川	平成28年9月5日	検出せず	A
101	郡山市	五百川	平成28年9月5日	検出せず	A
102	天栄村	釈迦堂川	平成28年9月17日	44	C
103	天栄村	釈迦堂川	平成28年9月29日	12	C
104	西郷村	阿武隈川	平成28年10月14日	11	D
105	郡山市	石筵川	平成28年10月15日	検出せず	A
106	須賀川市	金喰川	平成28年10月16日	16	C
107	大玉村	杉田川	平成28年10月24日	9.2	A
108	須賀川市	江花川	平成28年10月28日	41	C
109	西郷村	堀川	平成28年11月5日	11	D
110	郡山市	谷田川支流	平成28年11月7日	検出せず	B
111	須賀川市	金喰川	平成28年11月26日	29	C
112	平田村	北須川	平成29年4月3日	検出せず	C

No.	市町村	河川・湖沼名	採取日	<sup>134+137</sup> Cs (Bq/kg)	地図番号 (図1-1)
113	西郷村	阿武隈川	平成29年4月15日	検出せず	D
114	須賀川市	大滝川	平成29年4月15日	検出せず	C
115	西郷村	阿武隈川	平成29年4月16日	8.0	D
116	福島市	水原川	平成29年4月23日	19.0	A
117	郡山市	石筵川支流	平成29年4月25日	検出せず	A
118	二本松市	口太川	平成29年5月1日	140	A
119	西郷村	黒土川	平成29年5月2日	検出せず	D
120	西郷村	鳥首川	平成29年5月2日	41	D
121	西郷村	阿武隈川	平成29年5月8日	8.0	D
122	西郷村	堀川	平成29年5月9日	8.7	D
123	須賀川市	金喰川	平成29年5月19日	検出せず	C
124	西郷村	黒土川	平成29年5月21日	検出せず	D
125	二本松市	原瀬川	平成29年5月21日	22	A
126	川俣町	口太川	平成29年5月22日	17	A
127	川俣町	口太川	平成29年5月25日	31	A
128	郡山市	日沢	平成29年5月29日	検出せず	A
129	西郷村	鳥首川	平成29年5月29日	59	D
130	西郷村	阿武隈川	平成29年5月30日	9.7	D
131	郡山市	日沢	平成29年6月7日	検出せず	A
132	西郷村	堀川	平成29年6月9日	29	D
133	西郷村	阿武隈川	平成29年6月10日	検出せず	D
134	須賀川市	大滝川	平成29年7月2日	14	C
135	二本松市	原瀬川	平成29年7月4日	31	A
136	西郷村	阿武隈川	平成29年7月8日	8.3	D
137	郡山市	谷田川支流	平成29年7月8日	検出せず	B
138	西郷村	堀川	平成29年7月9日	検出せず	D
139	西郷村	黒土川	平成29年7月17日	9.4	D
140	二本松市	原瀬川	平成29年7月17日	検出せず	A
141	郡山市	五百川	平成29年7月21日	検出せず	A
142	西郷村	阿武隈川	平成29年8月7日	14	D
143	西郷村	堀川	平成29年8月7日	6.8	D
144	西郷村	黒土川	平成29年8月8日	12	D
145	郡山市	五百川	平成29年8月24日	検出せず	A
146	郡山市	谷田川支流	平成29年8月27日	検出せず	B
147	大玉村	七瀬川	平成29年9月8日	検出せず	A
148	西郷村	阿武隈川	平成29年9月9日	14	D
149	郡山市	谷田川	平成29年9月11日	検出せず	B
150	大玉村	安達太良川	平成29年9月14日	検出せず	A
151	西郷村	鳥首川	平成29年10月1日	44	D
152	天栄村	釈迦堂川	平成29年10月19日	22	C
153	郡山市	五百川	平成29年11月5日	検出せず	A
154	郡山市	日沢	平成29年11月5日	24	A
155	福島市	水原川	平成30年4月13日	17	A
156	玉川村	東川	平成30年4月14日	検出せず	C
157	大玉村	七瀬川	平成30年4月15日	7.4	A
158	須賀川市	滑川支流	平成30年4月30日	20	C
159	西郷村	黒土川	平成30年5月5日	検出せず	D
160	西郷村	堀川	平成30年5月6日	12	D
161	西郷村	阿武隈川	平成30年5月7日	11	D
162	二本松市	原瀬川	平成30年5月8日	11	A
163	郡山市	谷田川支流	平成30年5月17日	検出せず	B
164	天栄村	釈迦堂川	平成30年5月19日	検出せず	C
165	天栄村	釈迦堂川	平成30年5月20日	11	C
166	郡山市	五百川	平成30年5月22日	検出せず	A
167	白河市	黄金川支流	平成30年5月28日	検出せず	D
168	西郷村	黒土川	平成30年6月3日	13	D
169	二本松市	原瀬川	平成30年6月4日	14	A
170	西郷村	堀川	平成30年6月16日	11	D

No.	市町村	河川・湖沼名	採取日	<sup>134+137</sup> Cs (Bq/kg)	地図番号 (図1-1)
171	西郷村	黒土川	平成30年6月17日	検出せず	D
172	西郷村	阿武隈川	平成30年6月18日	検出せず	D
173	白河市	黄金川支流	平成30年6月24日	検出せず	D
174	郡山市	五百川	平成30年6月24日	検出せず	A
175	郡山市	日沢	平成30年6月24日	検出せず	A
176	須賀川市	金喰川	平成30年7月8日	29	C
177	二本松市	原瀬川	平成30年7月23日	27	A
178	二本松市	原瀬川	平成30年7月30日	46	A
179	郡山市	深沢	平成30年8月29日	検出せず	A
180	郡山市	三河沢	平成30年8月29日	検出せず	A
181	郡山市	西ノ沢川	平成30年8月30日	検出せず	A
182	郡山市	水上川	平成30年8月30日	検出せず	A
183	田村市	移川	平成30年9月17日	22	A
184	西郷村	阿武隈川	平成30年9月20日	検出せず	D
185	天栄村	釈迦堂川	平成30年9月20日	検出せず	C
186	天栄村	釈迦堂川	平成30年9月21日	検出せず	C
187	田村市	大滝根川	平成30年9月22日	21	B
188	天栄村	釈迦堂川	平成30年9月22日	検出せず	C
189	天栄村	釈迦堂川	平成30年9月27日	27	C
190	田村市	移川	平成30年10月13日	検出せず	A
191	西郷村	阿武隈川	平成30年10月16日	12	D
192	西郷村	堀川	平成30年10月17日	9.7	D
193	郡山市	日沢	平成30年10月19日	検出せず	A
194	郡山市	三河沢	平成30年10月19日	検出せず	A
195	郡山市	五百川	平成30年11月3日	8.9	A
196	郡山市	三河沢	平成30年11月3日	25	A
197	郡山市	石筵川支流	平成30年11月4日	9	A
198	郡山市	西ノ沢	平成30年11月6日	16	A
199	郡山市	深沢	平成30年11月6日	検出せず	A
200	郡山市	三河沢	平成30年11月6日	8.6	A
201	郡山市	水上川	平成30年11月7日	検出せず	A
202	郡山市	山葵沢	平成30年11月7日	検出せず	A
203	西郷村	阿武隈川	平成30年11月12日	15	D
204	田村市	大滝根川支流	平成30年12月1日	24	B
205	西郷村	黒土川	平成30年12月2日	17	D
206	西郷村	鳥首川	平成30年12月2日	47	D
207	白河市	隈戸川	平成30年12月4日	検出せず	C
208	天栄村	後藤川	平成30年12月15日	16	C
209	天栄村	後藤川	平成30年12月16日	19	C
210	須賀川市	滑川	平成31年3月18日	11	C
211	西郷村	阿武隈川	平成31年3月19日	検出せず	D
212	西郷村	堀川	平成31年3月20日	検出せず	D
213	白河市	社川	平成31年4月14日	検出せず	D
214	郡山市	石筵川	平成31年4月18日	検出せず	A
215	郡山市	石筵川支流	平成31年4月18日	検出せず	A
216	平田村	北須川支流	平成31年4月20日	検出せず	C
217	西郷村	黒土川	平成31年4月20日	43	D
218	西郷村	鳥首川	平成31年4月20日	29	D
219	西郷村	黒土川	令和1年5月1日	7.2	D
220	西郷村	黒土川	令和1年5月1日	検出せず	D
221	須賀川市	金喰川	令和1年5月3日	13	C
222	須賀川市	滑川	令和1年5月4日	13	C
223	西郷村	阿武隈川	令和1年5月5日	9	D
224	西郷村	阿武隈川	令和1年5月5日	検出せず	D
225	西郷村	阿武隈川	令和1年5月5日	検出せず	D
226	郡山市	石筵川	令和1年5月6日	検出せず	A
227	郡山市	石筵川支流	令和1年5月6日	17	A
228	西郷村	堀川	令和1年5月6日	検出せず	D

No.	市町村	河川・湖沼名	採取日	<sup>134+137</sup> Cs (Bq/kg)	地図番号 (図1-1)
229	西郷村	堀川	令和1年5月6日	8.2	D
230	西郷村	堀川	令和1年5月6日	検出せず	D
231	二本松市	原瀬川	令和1年5月7日	11	A
232	白河市	社川	令和1年5月18日	検出せず	D
233	白河市	社川	令和1年5月19日	12	D
234	須賀川市	金喰川	令和1年5月17日	検出せず	C
235	須賀川市	金喰川	令和1年5月17日	検出せず	C
236	須賀川市	金喰川	令和1年5月19日	12	C
237	須賀川市	金喰川	令和1年5月19日	検出せず	C
238	西郷村	阿武隈川	令和1年5月25日	8.4	D
239	西郷村	阿武隈川	令和1年5月25日	10	D
240	須賀川市	大滝川	令和1年5月25日	9.7	C
241	須賀川市	大滝川	令和1年5月25日	13	C
242	天栄村	後藤川	令和1年5月25日	検出せず	C
243	西郷村	黒土川	令和1年5月30日	検出せず	D
244	西郷村	黒土川	令和1年5月30日	検出せず	D
245	西郷村	黒土川	令和1年5月30日	12	D
246	西郷村	黒土川	令和1年5月30日	検出せず	D
247	西郷村	黒土川	令和1年5月30日	検出せず	D
248	西郷村	鳥首川	令和1年5月31日	68	D
249	西郷村	鳥首川	令和1年5月31日	15	D
250	二本松市	杉田川	令和1年6月4日	18	A
251	二本松市	杉田川	令和1年6月4日	12	A
252	白河市	社川	令和1年6月8日	検出せず	D
253	須賀川市	大滝川	令和1年6月7日	検出せず	C
254	須賀川市	大滝川	令和1年6月7日	検出せず	C
255	須賀川市	大滝川	令和1年6月8日	10	C
256	須賀川市	金喰川	令和1年6月9日	検出せず	C
257	郡山市	西ノ沢	令和1年6月14日	検出せず	A
258	郡山市	深沢	令和1年6月14日	検出せず	A
259	郡山市	三河沢	令和1年6月14日	検出せず	A
260	郡山市	水上川	令和1年6月14日	検出せず	A
261	郡山市	山葵沢	令和1年6月13日	検出せず	A
262	二本松市	原瀬川	令和1年6月16日	36	A
263	天栄村	後藤川	令和1年6月18日	検出せず	C
264	天栄村	後藤川	令和1年6月18日	検出せず	C
265	天栄村	後藤川	令和1年6月20日	検出せず	C
266	天栄村	細野川	令和1年6月23日	検出せず	C
267	天栄村	細野川	令和1年6月23日	検出せず	C
268	西郷村	阿武隈川	令和1年6月16日	9	D
269	西郷村	阿武隈川	令和1年6月16日	13	D
270	西郷村	阿武隈川	令和1年6月16日	12	D
271	西郷村	堀川	令和1年6月18日	検出せず	D
272	西郷村	堀川	令和1年6月18日	検出せず	D
273	二本松市	杉田川	令和1年6月24日	24	A
274	二本松市	杉田川	令和1年6月24日	20	A
275	天栄村	後藤川	令和1年6月29日	検出せず	C
276	天栄村	後藤川	令和1年6月29日	検出せず	C
277	天栄村	後藤川	令和1年7月5日	検出せず	C
278	西郷村	阿武隈川	令和1年7月6日	検出せず	D
279	西郷村	阿武隈川	令和1年7月6日	検出せず	D
280	西郷村	阿武隈川	令和1年7月6日	検出せず	D
281	西郷村	堀川	令和1年7月8日	9	D
282	西郷村	堀川	令和1年7月8日	検出せず	D
283	西郷村	堀川	令和1年7月8日	検出せず	D
284	天栄村	細野川	令和1年7月15日	検出せず	C
285	天栄村	細野川	令和1年7月15日	検出せず	C
286	西郷村	黒土川	令和1年6月30日	18	D

No.	市町村	河川・湖沼名	採取日	<sup>134+137</sup> Cs (Bq/kg)	地図番号 (図1-1)
287	西郷村	黒土川	令和1年6月30日	検出せず	D
288	西郷村	鳥首川	令和1年7月15日	30	D
289	西郷村	鳥首川	令和1年7月15日	19	D
290	西郷村	鳥首川	令和1年7月15日	25	D
291	須賀川市	金喰川	令和1年7月21日	検出せず	C
292	須賀川市	金喰川	令和1年7月21日	8.6	C
293	天栄村	後藤川	令和1年7月22日	検出せず	C
294	天栄村	後藤川	令和1年7月22日	8.5	C
295	二本松市	原瀬川	令和1年7月22日	10	A
296	二本松市	原瀬川	令和1年7月22日	17	A
297	平田村	平田川	令和1年7月21日	7.1	C
298	郡山市	石筵川	令和1年8月3日	検出せず	A
299	郡山市	五百川	令和1年8月3日	15	A
300	西郷村	黒土川	令和1年7月29日	11	D
301	西郷村	黒土川	令和1年7月29日	9.7	D
302	西郷村	黒土川	令和1年7月29日	12	D
303	西郷村	鳥首川	令和1年8月2日	検出せず	D
304	西郷村	鳥首川	令和1年8月2日	13	D
305	二本松市	杉田川	令和1年8月18日	検出せず	A
306	西郷村	阿武隈川	令和1年8月21日	検出せず	D
307	西郷村	堀川	令和1年8月22日	検出せず	D
308	二本松市	原瀬川	令和1年8月26日	8	A
309	田村市	移川	令和1年8月11日	検出せず	A
310	天栄村	後藤川	令和1年9月2日	検出せず	C
311	西郷村	黒土川	令和1年8月31日	検出せず	D
312	西郷村	黒土川	令和1年8月31日	11	D
313	郡山市	五百川	令和1年9月7日	検出せず	A
314	西郷村	阿武隈川	令和1年9月12日	9.8	D
315	西郷村	阿武隈川	令和1年9月12日	検出せず	D
316	西郷村	堀川	令和1年9月12日	検出せず	D
317	西郷村	堀川	令和1年9月12日	7.8	D
318	田村市	移川	令和1年9月8日	68	A
319	西郷村	鳥首川	令和1年9月20日	16	D
320	二本松市	原瀬川	令和1年9月23日	41	A
321	須賀川市	金喰川	令和1年9月30日	検出せず	C
322	田村市	移川	令和1年9月22日	14	A
323	田村市	移川	令和1年9月29日	検出せず	A
324	田村市	大滝根川	令和1年9月21日	39	B
325	福島市	水原川	令和1年10月1日	検出せず	A
326	川俣町	口太川	令和1年10月3日	31	A
327	須賀川市	滑川	令和1年10月6日	検出せず	C
328	西郷村	阿武隈川	令和1年10月4日	検出せず	D
329	西郷村	黒土川	令和1年10月3日	11	D
330	西郷村	堀川	令和1年10月5日	6.7	D
331	西郷村	鳥首川	令和1年10月20日	45	D
332	西郷村	阿武隈川	令和1年11月9日	13	D
333	西郷村	鳥首川	令和1年11月25日	62	D
平均値※				11	
標準偏差※				12	
99%タイル値※				61	

※No. 119からNo. 333までの計算結果を示す。検出せずは4Bq/kgで計算した。



表 1-2 阿武隈川のうち信夫ダムの上流 区域別いわな検査結果

No.	市町村	河川・湖沼	採取日	$^{134+137}\text{Cs}$ (Bq/kg)	地図番号 (図1-1)
2	郡山市	五百川	平成24年3月7日	110	A
8	大玉村	安達太良川	平成24年5月29日	100	A
10	郡山市	五百川	平成25年3月8日	29	A
11	福島市	水原川	平成25年3月27日	120	A
12	大玉村	安達太良川	平成25年4月5日	120	A
13	郡山市	五百川	平成25年4月6日	120	A
14	郡山市	石筵川	平成25年4月6日	38	A
16	郡山市	石筵川	平成25年5月11日	23	A
20	郡山市	五百川	平成25年7月26日	検出せず	A
23	郡山市	石筵川支流中の川	平成25年9月26日	15	A
24	郡山市	深沢川	平成25年9月28日	47	A
26	郡山市	五百川	平成26年3月25日	11	A
29	郡山市	深沢川	平成26年4月17日	8.7	A
38	郡山市	五百川	平成26年8月24日	8.5	A
44	郡山市	五百川	平成26年11月10日	23	A
45	郡山市	五百川	平成27年3月26日	検出せず	A
46	郡山市	日沢	平成27年4月16日	8.9	A
56	郡山市	三河沢	平成27年5月21日	11	A
57	郡山市	日沢	平成27年5月31日	検出せず	A
66	郡山市	三河沢	平成27年8月28日	17	A
67	郡山市	日沢	平成27年9月13日	29	A
68	郡山市	五百川	平成27年9月18日	検出せず	A
71	大玉村	杉田川	平成27年10月10日	99	A
72	郡山市	五百川	平成27年10月16日	14	A
73	郡山市	日沢	平成27年10月16日	15	A
75	郡山市	三河沢	平成27年10月17日	47	A
80	郡山市	日沢	平成28年4月25日	8	A
81	郡山市	三河沢	平成28年4月25日	検出せず	A
85	郡山市	石筵川	平成28年5月30日	検出せず	A
87	郡山市	石筵川	平成28年6月4日	検出せず	A
93	郡山市	五百川	平成28年7月19日	検出せず	A
97	二本松市	原瀬川	平成28年8月1日	33	A
100	郡山市	石筵川	平成28年9月5日	検出せず	A
101	郡山市	五百川	平成28年9月5日	検出せず	A
105	郡山市	石筵川	平成28年10月15日	検出せず	A
107	大玉村	杉田川	平成28年10月24日	9.2	A
116	福島市	水原川	平成29年4月23日	19	A
117	郡山市	石筵川支流	平成29年4月25日	検出せず	A
118	二本松市	口太川	平成29年5月1日	140	A
125	二本松市	原瀬川	平成29年5月21日	22	A
126	川俣町	口太川	平成29年5月22日	17	A
127	川俣町	口太川	平成29年5月25日	31	A
128	郡山市	日沢	平成29年5月29日	検出せず	A
131	郡山市	日沢	平成29年6月7日	検出せず	A
135	二本松市	原瀬川	平成29年7月4日	31	A
140	二本松市	原瀬川	平成29年7月17日	検出せず	A
141	郡山市	五百川	平成29年7月21日	検出せず	A
145	郡山市	五百川	平成29年8月24日	検出せず	A
147	大玉村	七瀬川	平成29年9月8日	検出せず	A
150	大玉村	安達太良川	平成29年9月14日	検出せず	A
153	郡山市	五百川	平成29年11月5日	検出せず	A
154	郡山市	日沢	平成29年11月5日	24	A
155	福島市	水原川	平成30年4月13日	17	A
157	大玉村	七瀬川	平成30年4月15日	7.4	A
162	二本松市	原瀬川	平成30年5月8日	11	A
166	郡山市	五百川	平成30年5月22日	検出せず	A
169	二本松市	原瀬川	平成30年6月4日	14.3	A
174	郡山市	五百川	平成30年6月24日	検出せず	A

No.	市町村	河川・湖沼	採取日	$^{134+137}\text{Cs}$ (Bq/kg)	地図番号 (図1-1)
175	郡山市	日沢	平成30年6月24日	検出せず	A
177	二本松市	原瀬川	平成30年7月23日	26.9	A
178	二本松市	原瀬川	平成30年7月30日	45.6	A
179	郡山市	深沢	平成30年8月29日	検出せず	A
180	郡山市	三河沢	平成30年8月29日	検出せず	A
181	郡山市	西ノ沢川	平成30年8月30日	検出せず	A
182	郡山市	水上川	平成30年8月30日	検出せず	A
183	田村市	移川	平成30年9月17日	22	A
190	田村市	移川	平成30年10月13日	検出せず	A
193	郡山市	日沢	平成30年10月19日	検出せず	A
194	郡山市	三河沢	平成30年10月19日	検出せず	A
195	郡山市	五百川	平成30年11月3日	8.9	A
196	郡山市	三河沢	平成30年11月3日	25	A
197	郡山市	石筵川支流	平成30年11月4日	9	A
198	郡山市	西ノ沢	平成30年11月6日	16	A
199	郡山市	深沢	平成30年11月6日	検出せず	A
200	郡山市	三河沢	平成30年11月6日	8.6	A
201	郡山市	水上川	平成30年11月7日	検出せず	A
202	郡山市	山葵沢	平成30年11月7日	検出せず	A
214	郡山市	石筵川	平成31年4月18日	検出せず	A
215	郡山市	石筵川支流	平成31年4月18日	検出せず	A
226	郡山市	石筵川	令和1年5月6日	検出せず	A
227	郡山市	石筵川支流	令和1年5月6日	17	A
231	二本松市	原瀬川	令和1年5月7日	11	A
250	二本松市	杉田川	令和1年6月4日	18	A
251	二本松市	杉田川	令和1年6月4日	12	A
257	郡山市	西ノ沢	令和1年6月14日	検出せず	A
258	郡山市	深沢	令和1年6月14日	検出せず	A
259	郡山市	三河沢	令和1年6月14日	検出せず	A
260	郡山市	水上川	令和1年6月14日	検出せず	A
261	郡山市	山葵沢	令和1年6月13日	検出せず	A
262	二本松市	原瀬川	令和1年6月16日	36	A
273	二本松市	杉田川	令和1年6月24日	24	A
274	二本松市	杉田川	令和1年6月24日	20	A
295	二本松市	原瀬川	令和1年7月22日	10	A
296	二本松市	原瀬川	令和1年7月22日	17	A
298	郡山市	石筵川	令和1年8月3日	検出せず	A
299	郡山市	五百川	令和1年8月3日	15	A
305	二本松市	杉田川	令和1年8月18日	検出せず	A
308	二本松市	原瀬川	令和1年8月26日	8	A
309	田村市	移川	令和1年8月11日	検出せず	A
313	郡山市	五百川	令和1年9月7日	検出せず	A
318	田村市	移川	令和1年9月8日	68	A
320	二本松市	原瀬川	令和1年9月23日	41	A
322	田村市	移川	令和1年9月22日	14	A
323	田村市	移川	令和1年9月29日	検出せず	A
325	福島市	水原川	令和1年10月1日	検出せず	A
326	川俣町	口太川	令和1年10月3日	31	A

No.	市町村	河川・湖沼	採取日	<sup>134+137</sup> Cs (Bq/kg)	地図番号 (図1-1)
1	郡山市	阿武隈川	平成23年6月18日	200	B
9	田村市	大滝根川	平成24年9月21日	120	B
47	郡山市	谷田川支流	平成27年4月23日	9.8	B
77	田村市	大滝根川	平成28年3月6日	検出せず	B
98	郡山市	谷田川	平成28年8月19日	検出せず	B
110	郡山市	谷田川支流	平成28年11月7日	検出せず	B
137	郡山市	谷田川支流	平成29年7月8日	検出せず	B
146	郡山市	谷田川支流	平成29年8月27日	検出せず	B
149	郡山市	谷田川	平成29年9月11日	検出せず	B
163	郡山市	谷田川支流	平成30年5月17日	検出せず	B
187	田村市	大滝根川	平成30年9月22日	21	B
204	田村市	大滝根川支流	平成30年12月1日	24	B
324	田村市	大滝根川	令和1年9月21日	39	B

No.	市町村	河川・湖沼	採取日	<sup>134+137</sup> Cs (Bq/kg)	地図番号 (図1-1)
5	須賀川市	釈迦堂川支流江花川	平成24年4月23日	140	C
6	須賀川市	滑川	平成24年5月6日	190	C
18	白河市	隈戸川	平成25年6月13日	180	C
19	白河市	隈戸川	平成25年7月5日	120	C
21	白河市	隈戸川	平成25年8月9日	50	C
22	天栄村	後藤川	平成25年9月8日	93	C
25	天栄村	釈迦堂川	平成25年11月1日	73	C
27	須賀川市	滑川	平成26年4月5日	12	C
31	須賀川市	滑川	平成26年5月2日	50	C
32	須賀川市	滑川	平成26年5月17日	100	C
39	天栄村	後藤川	平成26年9月1日	95	C
40	須賀川市	江花川	平成26年9月2日	38	C
60	須賀川市	金喰川	平成27年7月5日	13	C
61	須賀川市	金喰川	平成27年7月12日	11	C
62	須賀川市	金喰川	平成27年7月15日	12	C
63	須賀川市	金喰川	平成27年7月26日	13	C
69	須賀川市	金喰川	平成27年9月26日	22	C
70	須賀川市	金喰川	平成27年9月29日	19	C
74	須賀川市	金喰川	平成27年10月17日	31	C
76	須賀川市	江花川	平成27年10月19日	17	C
86	天栄村	釈迦堂川	平成28年5月30日	24	C
88	天栄村	釈迦堂川	平成28年6月8日	29	C
91	須賀川市	大滝川	平成28年6月22日	9.4	C
92	天栄村	釈迦堂川	平成28年7月9日	82	C
102	天栄村	釈迦堂川	平成28年9月17日	44	C
103	天栄村	釈迦堂川	平成28年9月29日	12	C
106	須賀川市	金喰川	平成28年10月16日	16	C
108	須賀川市	江花川	平成28年10月28日	41	C
111	須賀川市	金喰川	平成28年11月26日	29	C
112	平田村	北須川	平成29年4月3日	検出せず	C
114	須賀川市	大滝川	平成29年4月15日	検出せず	C
123	須賀川市	金喰川	平成29年5月19日	検出せず	C
134	須賀川市	大滝川	平成29年7月2日	14	C
152	天栄村	釈迦堂川	平成29年10月19日	22	C
156	玉川村	東川	平成30年4月14日	検出せず	C
158	須賀川市	滑川支流	平成30年4月30日	20	C
164	天栄村	釈迦堂川	平成30年5月19日	検出せず	C
165	天栄村	釈迦堂川	平成30年5月20日	11	C
176	須賀川市	金喰川	平成30年7月8日	29	C
185	天栄村	釈迦堂川	平成30年9月20日	検出せず	C
186	天栄村	釈迦堂川	平成30年9月21日	検出せず	C
188	天栄村	釈迦堂川	平成30年9月22日	検出せず	C

No.	市町村	河川・湖沼	採取日	$^{134+137}\text{Cs}$ (Bq/kg)	地図番号 (図1-1)
189	天栄村	釈迦堂川	平成30年9月27日	27	C
207	白河市	隈戸川	平成30年12月4日	検出せず	C
208	天栄村	後藤川	平成30年12月15日	16	C
209	天栄村	後藤川	平成30年12月16日	19	C
210	須賀川市	滑川	平成31年3月18日	11	C
216	平田村	北須川支流	平成31年4月20日	検出せず	C
221	須賀川市	金喰川	令和1年5月3日	13	C
222	須賀川市	滑川	令和1年5月4日	13	C
234	須賀川市	金喰川	令和1年5月17日	検出せず	C
235	須賀川市	金喰川	令和1年5月17日	検出せず	C
236	須賀川市	金喰川	令和1年5月19日	12	C
237	須賀川市	金喰川	令和1年5月19日	検出せず	C
240	須賀川市	大滝川	令和1年5月25日	9.7	C
241	須賀川市	大滝川	令和1年5月25日	13	C
242	天栄村	後藤川	令和1年5月25日	検出せず	C
253	須賀川市	大滝川	令和1年6月7日	検出せず	C
254	須賀川市	大滝川	令和1年6月7日	検出せず	C
255	須賀川市	大滝川	令和1年6月8日	10	C
256	須賀川市	金喰川	令和1年6月9日	検出せず	C
263	天栄村	後藤川	令和1年6月18日	検出せず	C
264	天栄村	後藤川	令和1年6月18日	検出せず	C
265	天栄村	後藤川	令和1年6月20日	検出せず	C
266	天栄村	細野川	令和1年6月23日	検出せず	C
267	天栄村	細野川	令和1年6月23日	検出せず	C
275	天栄村	後藤川	令和1年6月29日	検出せず	C
276	天栄村	後藤川	令和1年6月29日	検出せず	C
277	天栄村	後藤川	令和1年7月5日	検出せず	C
284	天栄村	細野川	令和1年7月15日	検出せず	C
285	天栄村	細野川	令和1年7月15日	検出せず	C
291	須賀川市	金喰川	令和1年7月21日	検出せず	C
292	須賀川市	金喰川	令和1年7月21日	8.6	C
293	天栄村	後藤川	令和1年7月22日	検出せず	C
294	天栄村	後藤川	令和1年7月22日	8.5	C
297	平田村	平田川	令和1年7月21日	7.1	C
310	天栄村	後藤川	令和1年9月2日	検出せず	C
321	須賀川市	金喰川	令和1年9月30日	検出せず	C
327	須賀川市	滑川	令和1年10月6日	検出せず	C

No.	市町村	河川・湖沼	採取日	$^{134+137}\text{Cs}$ (Bq/kg)	地図番号 (図1-1)
3	西郷村	阿武隈川	平成24年3月11日	250	D
4	西郷村	阿武隈川	平成24年3月23日	300	D
7	西郷村	阿武隈川	平成24年5月20日	110	D
15	西郷村	阿武隈川	平成25年4月13日	33	D
17	西郷村	堀川	平成25年5月12日	37	D
28	西郷村	堀川	平成26年4月14日	34	D
30	西郷村	阿武隈川	平成26年4月26日	23	D
33	西郷村	阿武隈川	平成26年5月25日	18	D
34	西郷村	堀川	平成26年5月25日	55	D
35	西郷村	堀川	平成26年6月7日	35	D
36	西郷村	阿武隈川	平成26年6月8日	13	D
37	西郷村	黒土川	平成26年7月16日	35	D
41	西郷村	鳥首川	平成26年9月8日	59	D
42	西郷村	鳥首川	平成26年9月19日	41	D
43	西郷村	阿武隈川	平成26年9月23日	67	D
48	西郷村	黒土川	平成27年4月26日	検出せず	D
49	西郷村	鳥首川	平成27年4月27日	34	D
50	西郷村	堀川	平成27年4月28日	検出せず	D
51	西郷村	阿武隈川	平成27年4月29日	9.5	D
52	西郷村	鳥首川	平成27年5月11日	19	D

No.	市町村	河川・湖沼	採取日	<sup>134+137</sup> Cs (Bq/kg)	地図番号 (図1-1)
53	西郷村	黒土川	平成27年5月12日	17	D
54	西郷村	堀川	平成27年5月14日	17	D
55	西郷村	阿武隈川	平成27年5月16日	15	D
58	西郷村	鳥首川	平成27年6月15日	22	D
59	西郷村	黒土川	平成27年6月16日	11	D
64	西郷村	阿武隈川	平成27年8月10日	検出せず	D
65	西郷村	黒土川	平成27年8月11日	20	D
78	西郷村	阿武隈川	平成28年4月12日	17	D
79	西郷村	黒土川	平成28年4月12日	検出せず	D
82	西郷村	阿武隈川	平成28年5月1日	11	D
83	西郷村	堀川	平成28年5月7日	検出せず	D
84	西郷村	黒土川	平成28年5月22日	8.6	D
89	西郷村	黒土川	平成28年6月10日	11	D
90	西郷村	阿武隈川	平成28年6月17日	13	D
94	西郷村	阿武隈川	平成28年7月23日	10	D
95	西郷村	黒土川	平成28年7月24日	検出せず	D
96	西郷村	鳥首川	平成28年7月24日	21	D
99	西郷村	阿武隈川	平成28年8月21日	17	D
104	西郷村	阿武隈川	平成28年10月14日	11	D
109	西郷村	堀川	平成28年11月5日	11	D
113	西郷村	阿武隈川	平成29年4月15日	検出せず	D
115	西郷村	阿武隈川	平成29年4月16日	8	D
119	西郷村	黒土川	平成29年5月2日	検出せず	D
120	西郷村	鳥首川	平成29年5月2日	41	D
121	西郷村	阿武隈川	平成29年5月8日	8	D
122	西郷村	堀川	平成29年5月9日	8.7	D
124	西郷村	黒土川	平成29年5月21日	検出せず	D
129	西郷村	鳥首川	平成29年5月29日	59	D
130	西郷村	阿武隈川	平成29年5月30日	9.7	D
132	西郷村	堀川	平成29年6月9日	29	D
133	西郷村	阿武隈川	平成29年6月10日	検出せず	D
136	西郷村	阿武隈川	平成29年7月8日	8.3	D
138	西郷村	堀川	平成29年7月9日	検出せず	D
139	西郷村	黒土川	平成29年7月17日	9.4	D
142	西郷村	阿武隈川	平成29年8月7日	14	D
143	西郷村	堀川	平成29年8月7日	6.8	D
144	西郷村	黒土川	平成29年8月8日	12	D
148	西郷村	阿武隈川	平成29年9月9日	14	D
151	西郷村	鳥首川	平成29年10月1日	44	D
159	西郷村	黒土川	平成30年5月5日	検出せず	D
160	西郷村	堀川	平成30年5月6日	12	D
161	西郷村	阿武隈川	平成30年5月7日	11	D
167	白河市	黄金川支流	平成30年5月28日	検出せず	D
168	西郷村	黒土川	平成30年6月3日	13	D
170	西郷村	堀川	平成30年6月16日	11	D
171	西郷村	黒土川	平成30年6月17日	検出せず	D
172	西郷村	阿武隈川	平成30年6月18日	検出せず	D
173	白河市	黄金川支流	平成30年6月24日	検出せず	D
184	西郷村	阿武隈川	平成30年9月20日	検出せず	D
191	西郷村	阿武隈川	平成30年10月16日	12	D
192	西郷村	堀川	平成30年10月17日	9.7	D
203	西郷村	阿武隈川	平成30年11月12日	15	D
205	西郷村	黒土川	平成30年12月2日	17	D
206	西郷村	鳥首川	平成30年12月2日	47	D
211	西郷村	阿武隈川	平成31年3月19日	検出せず	D
212	西郷村	堀川	平成31年3月20日	検出せず	D
213	白河市	社川	平成31年4月14日	検出せず	D
217	西郷村	黒土川	平成31年4月20日	43	D
218	西郷村	鳥首川	平成31年4月20日	29	D
219	西郷村	黒土川	令和1年5月1日	7.2	D
220	西郷村	黒土川	令和1年5月1日	検出せず	D
223	西郷村	阿武隈川	令和1年5月5日	9	D

No.	市町村	河川・湖沼	採取日	<sup>134+137</sup> Cs (Bq/kg)	地図番号 (図1-1)
224	西郷村	阿武隈川	令和1年5月5日	検出せず	D
225	西郷村	阿武隈川	令和1年5月5日	検出せず	D
228	西郷村	堀川	令和1年5月6日	検出せず	D
229	西郷村	堀川	令和1年5月6日	8.2	D
230	西郷村	堀川	令和1年5月6日	検出せず	D
232	白河市	社川	令和1年5月18日	検出せず	D
233	白河市	社川	令和1年5月19日	12	D
238	西郷村	阿武隈川	令和1年5月25日	8.4	D
239	西郷村	阿武隈川	令和1年5月25日	10	D
243	西郷村	黒土川	令和1年5月30日	検出せず	D
244	西郷村	黒土川	令和1年5月30日	検出せず	D
245	西郷村	黒土川	令和1年5月30日	12	D
246	西郷村	黒土川	令和1年5月30日	検出せず	D
247	西郷村	黒土川	令和1年5月30日	検出せず	D
248	西郷村	鳥首川	令和1年5月31日	68	D
249	西郷村	鳥首川	令和1年5月31日	15	D
252	白河市	社川	令和1年6月8日	検出せず	D
268	西郷村	阿武隈川	令和1年6月16日	9	D
269	西郷村	阿武隈川	令和1年6月16日	13	D
270	西郷村	阿武隈川	令和1年6月16日	12	D
271	西郷村	堀川	令和1年6月18日	検出せず	D
272	西郷村	堀川	令和1年6月18日	検出せず	D
278	西郷村	阿武隈川	令和1年7月6日	検出せず	D
279	西郷村	阿武隈川	令和1年7月6日	検出せず	D
280	西郷村	阿武隈川	令和1年7月6日	検出せず	D
281	西郷村	堀川	令和1年7月8日	9	D
282	西郷村	堀川	令和1年7月8日	検出せず	D
283	西郷村	堀川	令和1年7月8日	検出せず	D
286	西郷村	黒土川	令和1年6月30日	18	D
287	西郷村	黒土川	令和1年6月30日	検出せず	D
288	西郷村	鳥首川	令和1年7月15日	30	D
289	西郷村	鳥首川	令和1年7月15日	19	D
290	西郷村	鳥首川	令和1年7月15日	25	D
300	西郷村	黒土川	令和1年7月29日	11	D
301	西郷村	黒土川	令和1年7月29日	9.7	D
302	西郷村	黒土川	令和1年7月29日	12	D
303	西郷村	鳥首川	令和1年8月2日	検出せず	D
304	西郷村	鳥首川	令和1年8月2日	13	D
306	西郷村	阿武隈川	令和1年8月21日	検出せず	D
307	西郷村	堀川	令和1年8月22日	検出せず	D
311	西郷村	黒土川	令和1年8月31日	検出せず	D
312	西郷村	黒土川	令和1年8月31日	11	D
314	西郷村	阿武隈川	令和1年9月12日	9.8	D
315	西郷村	阿武隈川	令和1年9月12日	検出せず	D
316	西郷村	堀川	令和1年9月12日	検出せず	D
317	西郷村	堀川	令和1年9月12日	7.8	D
319	西郷村	鳥首川	令和1年9月20日	16	D
328	西郷村	阿武隈川	令和1年10月4日	検出せず	D
329	西郷村	黒土川	令和1年10月3日	11	D
330	西郷村	堀川	令和1年10月5日	6.7	D
331	西郷村	鳥首川	令和1年10月20日	45	D
332	西郷村	阿武隈川	令和1年11月9日	13	D
333	西郷村	鳥首川	令和1年11月25日	62	D

## 1 解除を申請する理由

平成 24 年 3 月 29 日に出荷制限が指示され、平成 25 年 4 月 30 日に採取した検体から 270Bq/kg が検出されて以降、平成 26 年 4 月 14 日から令和元年 11 月 5 日に秋元湖及びこれに流入する河川（支流を含む。）、長瀬川（支流を含む。ただし、酸川との合流点から上流の部分に限る。）において採捕されたうぐいについて、68 検体の検査を実施したところ、検出された放射性セシウムの平均値は 28Bq/kg、最大値は 84 Bq/kg であり、安定して基準値を下回っていることが確認されたため（図 1-1、1-2、1-3、表 1-1、1-2 参照）。

## 2 秋元湖のうぐいの出荷制限解除計画

### (1) 出荷制限を解除する範囲

秋元湖及びこれに流入する河川（支流を含む。）、長瀬川（支流を含む。ただし、酸川との合流点から上流の部分に限る。）

## 3 解除後の出荷管理計画

### (1) 解除後のモニタリング計画

県は出荷制限が解除された後も、秋元湖及びこれに流入する河川（支流を含む。）、長瀬川（支流を含む。ただし、酸川との合流点から上流の部分に限る。）において毎週 2～3 箇所でのサンプリングを行い、検査を実施する。

市町村	区 域	解除後の <sup>134+137</sup> Csモニタリング計画
猪苗代町、北塩原村	秋元湖及びこれに流入する河川（支流を含む。）、長瀬川（支流を含む。ただし、酸川との合流点から上流の部分に限る。）の2～3箇所	漁期（1月1日から12月31日）の毎週

分析機関 : 福島県農業総合センター

### (2) 出荷者の対策

県は、関係漁業協同組合に対し以下の指導を行う。

漁開始前において、秋元湖及びこれに流入する河川（支流を含む。）、長瀬川（支流を含む。ただし、酸川との合流点から上流の部分に限る。）の検査結果が確認されるまでは、所属組合員や既に年券等遊漁承認証を購入した遊漁者に対して、うぐいを採捕地点から持ち出さないよう周知し、監視員による巡回指導を実施すること。また、出荷制限が指示されているこい、ふなを混獲してしまった際は採捕地点から持ち出さないように周知し、監視員による巡回指導を実施すること。

- (3) モニタリング調査により基準値を超える結果が判明した場合の対応  
基準値を超える結果が得られた場合には、県は即時に関係漁業協同組合に  
対し、解除された全範囲におけるうぐいの出荷自粛を求める。



図 1-1 秋元湖及びこれに流入する河川（支流を含む。）、長瀬川（支流を含む。ただし、酸川との合流点から上流の部分に限る。） うぐい検査位置



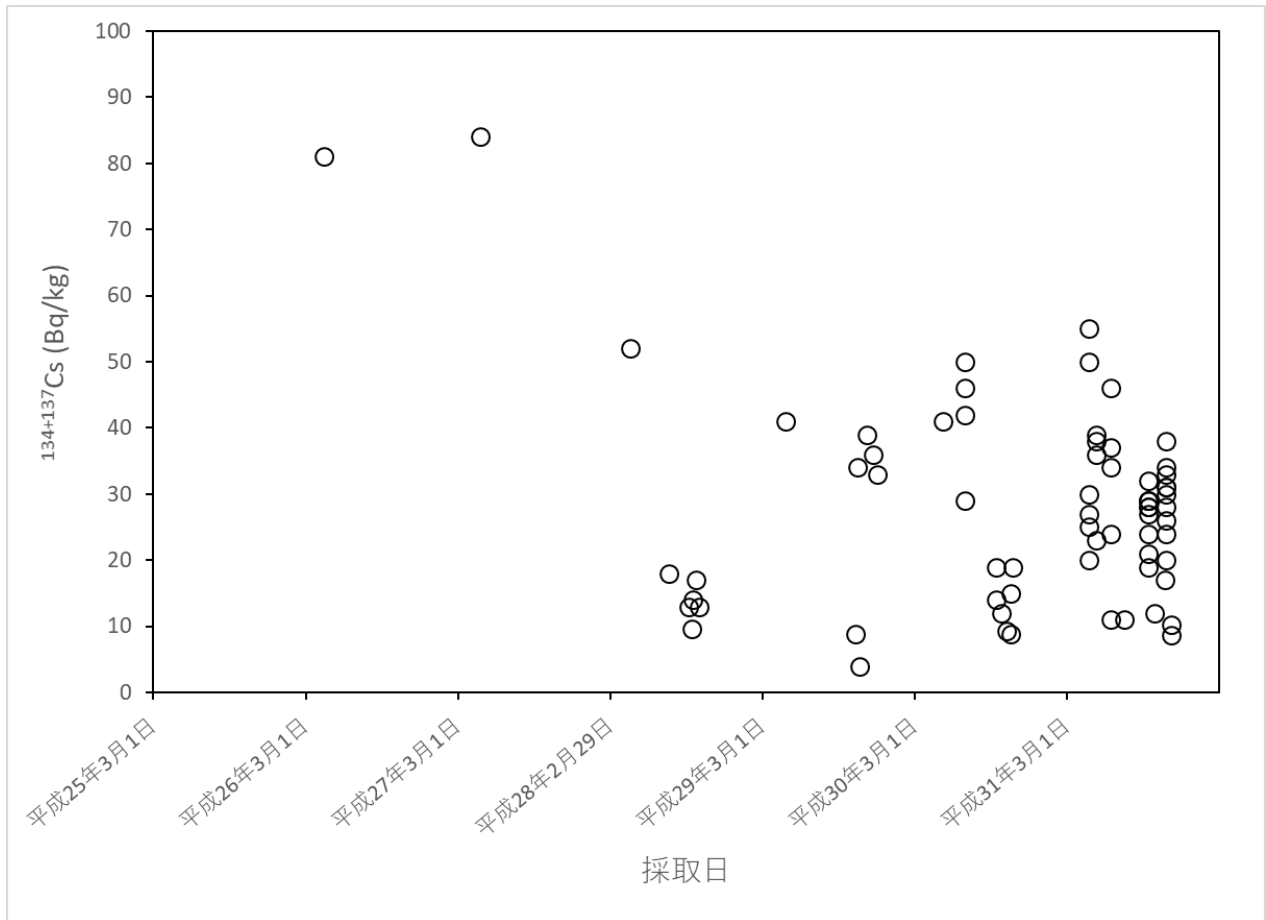


図 1-2 秋元湖及びこれに流入する河川（支流を含む。）、長瀬川（支流を含む。ただし、酸川との合流点から上流の部分に限る。） うぐい検査結果の経過（平成 26 年 4 月 14 日以降）

※不検出の場合  $^{134}\text{Cs}$ 、 $^{137}\text{Cs}$  合算値として  $4\text{Bq/kg}$  を代入し作図した。


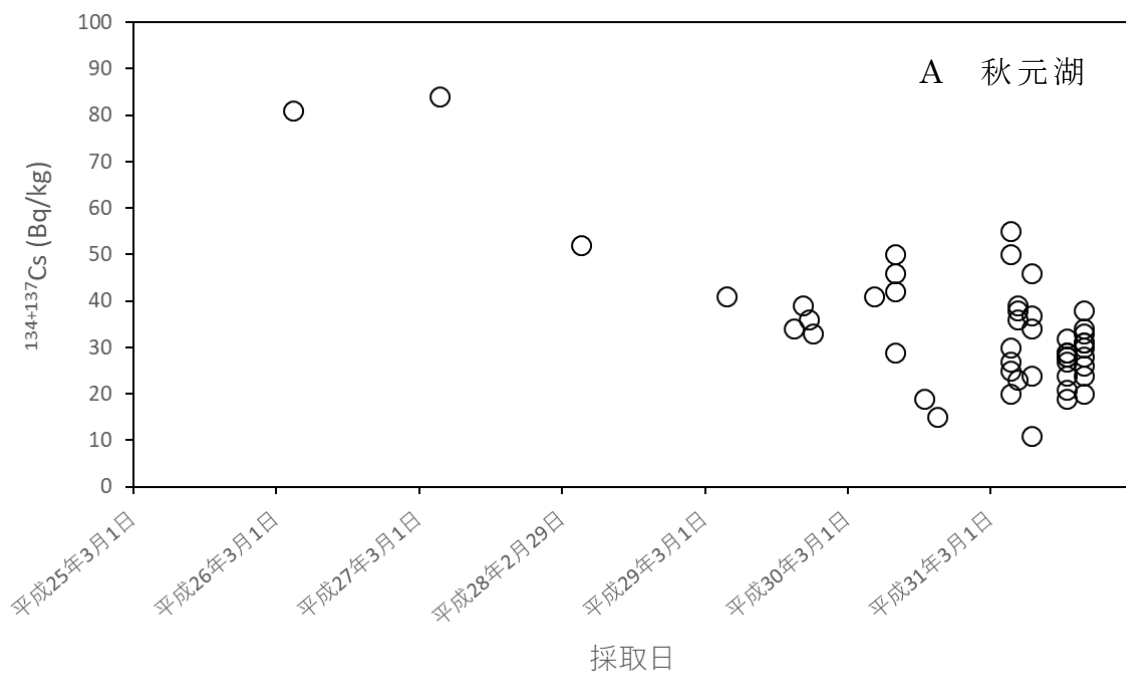


図 1-3 秋元湖及びこれに流入する河川（支流を含む。）、長瀬川（支流を含む。ただし、酸川との合流点から上流の部分に限る。） 区域別うぐい検査結果の経過（平成 26 年 4 月 14 日以降）

※不検出の場合 134Cs、137Cs 合算値として 4Bq/kg を代入し作図した。

表 1-1 秋元湖及びこれに流入する河川（支流を含む。）、長瀬川（支流を含む。ただし、酸川との合流点から上流の部分に限る。） うぐい検査結果

No.	採取地	河川・湖沼	採取日	<sup>134+137</sup> Cs (Bq/kg)	地図番号 (図1-1)
1	猪苗代町	秋元湖	平成23年5月16日	120	A
2	猪苗代町	秋元湖	平成24年4月21日	420	A
3	猪苗代町	長瀬川	平成24年7月23日	140	B
4	猪苗代町	秋元湖	平成25年4月30日	270	A
5	猪苗代町	秋元湖	平成26年4月14日	81	A
6	猪苗代町	秋元湖	平成27年4月23日	84	A
7	猪苗代町	秋元湖	平成28年4月18日	52	A
8	猪苗代町	長瀬川	平成28年7月19日	18	B
9	猪苗代町	長瀬川	平成28年9月4日	13	B
10	猪苗代町	長瀬川	平成28年9月13日	9.6	B
11	猪苗代町	長瀬川	平成28年9月15日	14	B
12	猪苗代町	長瀬川	平成28年9月23日	17	B
13	猪苗代町	長瀬川	平成28年9月30日	13	B
14	猪苗代町	秋元湖	平成29年4月25日	41	A
15	猪苗代町	長瀬川	平成29年10月10日	8.9	B
16	猪苗代町	秋元湖	平成29年10月15日	34	A
17	猪苗代町	長瀬川	平成29年10月20日	検出せず	B
18	猪苗代町	秋元湖	平成29年11月7日	39	A
19	猪苗代町	秋元湖	平成29年11月22日	36	A
20	猪苗代町	秋元湖	平成29年12月1日	33	A
21	猪苗代町	秋元湖	平成30年5月7日	41	A
22	猪苗代町	秋元湖	平成30年6月29日	42	A
23	猪苗代町	秋元湖	平成30年6月29日	46	A
24	猪苗代町	秋元湖	平成30年6月29日	29	A
25	猪苗代町	秋元湖	平成30年6月29日	50	A
26	猪苗代町	長瀬川	平成30年9月12日	14	B
27	猪苗代町	秋元湖	平成30年9月13日	19	A
28	猪苗代町	長瀬川	平成30年9月24日	12	B
29	猪苗代町	長瀬川	平成30年10月8日	9.3	B
30	猪苗代町	秋元湖	平成30年10月16日	15	A
31	猪苗代町	長瀬川	平成30年10月17日	8.9	B
32	猪苗代町	長瀬川	平成30年10月21日	19	B
33	猪苗代町	秋元湖	平成31年4月22日	50	A
34	猪苗代町	秋元湖	平成31年4月22日	55	A
35	猪苗代町	秋元湖	平成31年4月22日	30	A
36	猪苗代町	秋元湖	平成31年4月22日	20	A
37	猪苗代町	秋元湖	平成31年4月22日	25	A
38	猪苗代町	秋元湖	平成31年4月22日	27	A
39	猪苗代町	秋元湖	令和1年5月10日	38	A
40	猪苗代町	秋元湖	令和1年5月10日	23	A
41	猪苗代町	秋元湖	令和1年5月10日	36	A
42	猪苗代町	秋元湖	令和1年5月10日	39	A
43	猪苗代町	秋元湖	令和1年6月15日	24	A
44	猪苗代町	秋元湖	令和1年6月15日	37	A
45	猪苗代町	秋元湖	令和1年6月15日	11	A
46	猪苗代町	秋元湖	令和1年6月15日	34	A
47	猪苗代町	秋元湖	令和1年6月15日	46	A
48	猪苗代町	長瀬川	令和1年7月17日	11	B
49	猪苗代町	秋元湖	令和1年9月12日	21	A
50	猪苗代町	秋元湖	令和1年9月12日	24	A

No.	採取地	河川・湖沼	採取日	<sup>134+137</sup> Cs (Bq/kg)	地図番号 (図1-1)
51	猪苗代町	秋元湖	令和1年9月12日	28	A
52	猪苗代町	秋元湖	令和1年9月12日	29	A
53	猪苗代町	秋元湖	令和1年9月12日	32	A
54	猪苗代町	秋元湖	令和1年9月12日	27	A
55	猪苗代町	秋元湖	令和1年9月12日	29	A
56	猪苗代町	秋元湖	令和1年9月12日	19	A
57	猪苗代町	秋元湖	令和1年9月12日	29	A
58	猪苗代町	秋元湖	令和1年9月12日	28	A
59	猪苗代町	長瀬川	令和1年9月26日	12	B
60	猪苗代町	長瀬川	令和1年10月21日	17	B
61	猪苗代町	秋元湖	令和1年10月25日	24	A
62	猪苗代町	秋元湖	令和1年10月25日	31	A
63	猪苗代町	秋元湖	令和1年10月25日	26	A
64	猪苗代町	秋元湖	令和1年10月25日	20	A
65	猪苗代町	秋元湖	令和1年10月25日	31	A
66	猪苗代町	秋元湖	令和1年10月25日	30	A
67	猪苗代町	秋元湖	令和1年10月25日	34	A
68	猪苗代町	秋元湖	令和1年10月25日	38	A
69	猪苗代町	秋元湖	令和1年10月25日	33	A
70	猪苗代町	秋元湖	令和1年10月25日	28	A
71	猪苗代町	長瀬川	令和1年11月5日	8.8	B
72	猪苗代町	長瀬川	令和1年11月5日	10	B
平均値※				28	
標準偏差※				15	
99%タイル値※				82	

※No. 5からNo. 72までの計算結果を示す。検出せずは4Bq/kgで計算した。

表 1-2 秋元湖及びこれに流入する河川（支流を含む。）、長瀬川（支流を含む。ただし、酸川との合流点から上流の部分に限る。） 区域別うぐい検査結果

No.	採取地	河川・湖沼	採取日	<sup>134+137</sup> Cs (Bq/kg)	地図番号 (図1-1)
1	猪苗代町	秋元湖	平成23年5月16日	120	A
2	猪苗代町	秋元湖	平成24年4月21日	420	A
4	猪苗代町	秋元湖	平成25年4月30日	270	A
5	猪苗代町	秋元湖	平成26年4月14日	81	A
6	猪苗代町	秋元湖	平成27年4月23日	84	A
7	猪苗代町	秋元湖	平成28年4月18日	52	A
14	猪苗代町	秋元湖	平成29年4月25日	41	A
16	猪苗代町	秋元湖	平成29年10月15日	34	A
18	猪苗代町	秋元湖	平成29年11月7日	39	A
19	猪苗代町	秋元湖	平成29年11月22日	36	A
20	猪苗代町	秋元湖	平成29年12月1日	33	A
21	猪苗代町	秋元湖	平成30年5月7日	41	A
22	猪苗代町	秋元湖	平成30年6月29日	42	A
23	猪苗代町	秋元湖	平成30年6月29日	46	A
24	猪苗代町	秋元湖	平成30年6月29日	29	A
25	猪苗代町	秋元湖	平成30年6月29日	50	A
27	猪苗代町	秋元湖	平成30年9月13日	19	A
30	猪苗代町	秋元湖	平成30年10月16日	15	A
33	猪苗代町	秋元湖	平成31年4月22日	50	A
34	猪苗代町	秋元湖	平成31年4月22日	55	A
35	猪苗代町	秋元湖	平成31年4月22日	30	A
36	猪苗代町	秋元湖	平成31年4月22日	20	A
37	猪苗代町	秋元湖	平成31年4月22日	25	A
38	猪苗代町	秋元湖	平成31年4月22日	27	A
39	猪苗代町	秋元湖	令和1年5月10日	38	A
40	猪苗代町	秋元湖	令和1年5月10日	23	A
41	猪苗代町	秋元湖	令和1年5月10日	36	A
42	猪苗代町	秋元湖	令和1年5月10日	39	A
43	猪苗代町	秋元湖	令和1年6月15日	24	A
44	猪苗代町	秋元湖	令和1年6月15日	37	A
45	猪苗代町	秋元湖	令和1年6月15日	11	A
46	猪苗代町	秋元湖	令和1年6月15日	34	A
47	猪苗代町	秋元湖	令和1年6月15日	46	A
49	猪苗代町	秋元湖	令和1年9月12日	21	A
50	猪苗代町	秋元湖	令和1年9月12日	24	A
51	猪苗代町	秋元湖	令和1年9月12日	28	A
52	猪苗代町	秋元湖	令和1年9月12日	29	A
53	猪苗代町	秋元湖	令和1年9月12日	32	A
54	猪苗代町	秋元湖	令和1年9月12日	27	A
55	猪苗代町	秋元湖	令和1年9月12日	29	A
56	猪苗代町	秋元湖	令和1年9月12日	19	A
57	猪苗代町	秋元湖	令和1年9月12日	29	A
58	猪苗代町	秋元湖	令和1年9月12日	28	A
61	猪苗代町	秋元湖	令和1年10月25日	24	A
62	猪苗代町	秋元湖	令和1年10月25日	31	A
63	猪苗代町	秋元湖	令和1年10月25日	26	A
64	猪苗代町	秋元湖	令和1年10月25日	20	A
65	猪苗代町	秋元湖	令和1年10月25日	31	A
66	猪苗代町	秋元湖	令和1年10月25日	30	A
67	猪苗代町	秋元湖	令和1年10月25日	34	A
68	猪苗代町	秋元湖	令和1年10月25日	38	A
69	猪苗代町	秋元湖	令和1年10月25日	33	A
70	猪苗代町	秋元湖	令和1年10月25日	28	A

No.	採取地	河川・湖沼	採取日	<sup>134+137</sup> Cs (Bq/kg)	地図番号 (図1-1)
3	猪苗代町	長瀬川	平成24年7月23日	140	B
8	猪苗代町	長瀬川	平成28年7月19日	18	B
9	猪苗代町	長瀬川	平成28年9月4日	13	B
10	猪苗代町	長瀬川	平成28年9月13日	9.6	B
11	猪苗代町	長瀬川	平成28年9月15日	14	B
12	猪苗代町	長瀬川	平成28年9月23日	17	B
13	猪苗代町	長瀬川	平成28年9月30日	13	B
15	猪苗代町	長瀬川	平成29年10月10日	8.9	B
17	猪苗代町	長瀬川	平成29年10月20日	検出せず	B
26	猪苗代町	長瀬川	平成30年9月12日	14	B
28	猪苗代町	長瀬川	平成30年9月24日	12	B
29	猪苗代町	長瀬川	平成30年10月8日	9.3	B
31	猪苗代町	長瀬川	平成30年10月17日	8.9	B
32	猪苗代町	長瀬川	平成30年10月21日	19	B
48	猪苗代町	長瀬川	令和1年7月17日	11	B
59	猪苗代町	長瀬川	令和1年9月26日	12	B
60	猪苗代町	長瀬川	令和1年10月21日	17	B
71	猪苗代町	長瀬川	令和1年11月5日	8.8	B
72	猪苗代町	長瀬川	令和1年11月5日	10	B